

A pesar de que la actitud más habitual ante estos hechos ha sido cerrar los ojos, es imprescindible abrir un debate en torno a esta clase de situaciones con el fin de valorar las circunstancias y el impacto social, mediático y económico que posee este deporte.

**Iñigo Jáuregui Ezquibela**  
Logroño

## ARTÍCULOS CON ALMA

Agradezco a Pyrenaica la ventana de opinión que abrió en el último número. Para mi gusto, llevaba una época demasiado técnica, donde a los artículos, muy bien trabajados, con excelente información, les faltaba un poco de "alma". Por eso me han gustado dos artículos: uno de Ángel Landa, el otro de Enrique Arberas.

Cuando se escribe sobre el comportamiento o la actitud de montañeros, alpinistas, escaladores y otras gentes que van al monte, a menudo creo que se les trata como a extraterrestres que bajan de su nebulosa para hacer la actividad. Está claro que dichos personajes son seres con los que nos codeamos día a día. Por tanto, son uno más. Todos trasladamos allí donde vamos los "reflejos" de la sociedad en la que vivimos.

Llevo por las montañas más de 30 años y he visto a seres maravillosos, la mayoría, y a auténticos indecibles; pero esto también ocurre en cualquier comunidad de vecinos. Vivimos tiempos en que los medios de comunicación tienen una presencia importante en la sociedad y necesitan llenar espacios para despertar el interés de una población receptiva a nuevas sensaciones; para ello hinchaban un globo o pinchan un balón. Yo no he conocido otros deportes, pero en mis años de montaña he pasado de subidones a bajonazos. He aprendido que, independientemente de lo que digan de ti, el monte a cada uno nos coloca en nuestro sitio. Esto también pasa en la vida, pero en la calle toda es más fácil de maquillar.

Nunca me ha gustado escuchar a viejos moralistas ni a jóvenes fundamentalistas. Ni a viejos fundamentalistas ni a jóvenes moralistas. Siempre hay un momento en que te escuchas a ti mismo y para esto no hace falta ni el último modelo de ropa, ni todos los vatios de las máquinas que llevamos en nuestras mochilas.

Las cosas ahora no son ni mejores ni peores que antes. Siempre he visto en la montaña pintadas absurdas y símbolos irracionales. Seguirá habiéndolos, pero por encima de todo, siempre sabremos encontrar ese instante de felicidad. Ese algo que nos hace soñar, volver. Algún día, al final de nuestro camino, quizás podamos coger un paracaídas y seguir soñando...

**Imanol Ollaquindía Menéndez**  
Hecho (Huesca)

## NECROLÓGICAS

### MURIÓ MARIANO ARRAZOLA

El 6 de noviembre, a la edad de 86 años, fallecía en Donostia Mariano Arrazola Sillio, eminente neurocirujano, alpinista, introductor del esquí de montaña en el País Vasco y pionero de la medicina de montaña. Nació en Madrid el 30 de noviembre de 1922, se doctoró en medicina y se especializó en neurocirugía, parcela en la que llegó a ser una autoridad de talla internacional.

Se asentó en Donostia en los inicios de los años cincuenta del pasado siglo. Para entonces ya poseía una relevante experiencia alpina asentada en las montañas de Gredos y Peñalara. En 1949 había participado en Chamonix en las jornadas internacionales de la ENSA, en el transcurso de las cuales llevó a cabo, junto a A. Moreno y R. Somoza, la travesía Chamoz-Grépon y los ascensos al Dent du Géant y Dent du Requin. En el mismo contexto, al año siguiente completó la travesía de las Aiguilles du Diable al Mont

Blanc de Tacul junto a A. Muñoz. En 1951 compartió con Moreno y Somoza la primera travesía invernal de las Crestas del Diablo en el macizo de Balaitous.

El terreno en el que Arrazola se constituyó en un auténtico pionero en el País Vasco fue en el esquí de montaña. Ya en 1947 había ascendido con esquís al Aneto, Maladeta y Posets. En 1949 realizó la travesía Chamonix-Zermatt con A. Moreno. Entre muchas otras actividades invernales, llevó a cabo la travesía del Oberland bernés en 1960, la alta ruta Chamonix-Val d'Isère en 1962 junto a J.A. Laredo y diversos ascensos en el macizo suizo de Saas Fee, acompañado del propio Laredo y de Juan A. Regil. En 1970 completó el ascenso al Mont Blanc con esquís desde Chamonix, formando equipo con Christian Molière.

Socio de RSEA Pañalara y del Club Vasco de Camping, fue durante toda su vida un apasionado de la práctica deportiva, participando repetidamente en las más exigentes travesías europeas de esquí de fondo como la Marchia Longa o la Vassalopet. La conjugación de su experiencia alpina y su formación profesional, le convirtieron en el primer médico de alta cota del estado. En 1961 formó parte del equipo de la primera expedición española a los Andes de Perú y en 1975 participó en el ascenso de la expedición castellana al Makalu. Fue el inicio de una continuada presencia en las montañas del Himalaya, que culminó en 1990, tras cumplir 68 años, con su participación en la expedición castellana al Nanga Parbat.

**Antxon Iturriza**

## ANUNCIOS GRATUITOS

**Vendo botas de esquí de montaña**, Scarpa n° 42 nuevas (85 €) y raquetas de nieve (30 €), sin puntera de pinchos. Carlos. Tel. 619 889 723.

**Camino del Cid en BTT** por la senda real del destierro del Cid hasta Atienza, a través de las provincias de Burgos, Soria y Guadalajara. Diapositivas en euskera y castellano. Con música medieval. Joserra Basaguren. Tel. 630 233 934.

**Audiovisuales de naturaleza, cultura y viajes:** El Himalaya desconocido de Cachemira y Ladakh; Irán: viaje que escapa de los tópicos; Indonesia paso a paso, un paraíso, mil culturas; Trekking por Tassili N'Ajjer, corazón del Sáhara; Caminando por Etiopía; Perú: viaje a la puerta del Sol, y Nepal: Katmandu y Solu-Khumbu. Proyecciones totalmente automatizadas, grabadas en castellano y en euskara. Cada una dura 50 minutos. Disponemos de todo el equipo necesario. Asier eta Mila. Tel. 676 169 306 / 676 169 357. E-mail: mila\_asier@yahoo.es.

**Proyecciones de video sobre rutas realizadas en mountain bike:** "Sur de la India: Tamil Nadú y Kerala" (58 min.), "Desiertos, salares, lagunas y montañas": Chile-Bolivia (35 min.), "Tras las huellas de Ibarreta" Gran Chaco. Bolivia-Argentina (32 min.) y "Los tres grandes de América" Argentina (33 min). Aitor Intxaurreaga. Tel. 688 670 168. E-mail: urkuilu16@hotmail.com

## PUBLICACIONES

### LOS TECHOS MUNICIPALES DE BIZKAIA

De la mano de Xabier Eguzkitza "Kartajanari" nos llega la segunda entrega de la colección Temas Pyrenaica. En esta ocasión, el objeto del minucioso estudio son "Los techos municipales de Bizkaia", de modo que los tachamontes locales tendrán ahora posibilidad de localizar y visitar los puntos más elevados de los 112 términos municipales de este herrialde. El techo municipal no siempre resulta ser una cima y, en tales casos, el autor indica además la cumbre de mayor elevación que se emplaza en cada municipio.




Además de muchas otras referencias y precisiones, el trabajo se complementa con un listado de las cimas de Bizkaia que tienen más de 100 m de prominencia, del cual deberían sacarse conclusiones a efectos de catalogación de nuestras cumbres principales. Sin duda, este novedoso estudio de Kartajanari no pasará desapercibido para los numerosos coleccionistas de cimas con que contamos en Bizkaia.

**Ficha técnica:** Título: *Los techos municipales de Bizkaia*. Autor: Xabier Eguzkitza "Kartajanari". Edita: Pyrenaica (Euskal Mendizale Federazioa). Diciembre 2009. Páginas: 64. Formato: 14 x 21,5 cm. Precio: 6 €.

**Patxi Galé**

### ALPES PARA TODOS



Tenemos ante nosotros una excepcional obra que invita a salir a conocer los Alpes de una manera amable, es decir, sin las exigencias de proyectos deportivos de dificultad. El autor nos presenta una amplia visión de un sector del arco alpino a través de diferentes rutas relativamente fáciles, que nos adentran a diferentes macizos, pero

sin las altas y difíciles cumbres. Es otra forma de llegar a la espina dorsal de Europa por carretera y caminando, con una amplia información cultural e histórica, con muchas orientaciones varias, como lugares de alojamiento, museos, trenes, teleféricos y una bibliografía imprescindible pensada para los aficionados a la montaña, descrita en 40 itinerarios de montaña.


El autor escribe el libro sin alardes literarios, pero con la sensibilidad apropiada para que nadie se vea desplazado en la posibilidad de emularle, contagia su pasión por los grandes espacios y especialmente por esta cordillera que pocos lectores conocen en la fórmula que el autor nos ofrece. Nos lleva desde el Vercors, un desconocido y sin embargo deseado macizo alpino, pasando por los más conocidos parques naturales catalogados de los Alpes Franceses (Ecrins, Queyras y Vanoise) siguiendo por los italianos (Aosta), hasta Suiza por otros sectores clásicos y conocidos (Oberland, Valais, Ticino), sin olvidarse de los tres grandes, Mont Blanc, Cervino y Monte Rosa. El lector dispone ahora de una gran información a la que no le falta nada. Un acierto sin duda...

**Ficha técnica:** Título: *Alpes para todos*. Autor: Antxon Iturriza. Edita: Mugalarí 2009. Páginas: 288. Formato: 20'5 x 28 cm. Precio: 30 €.

**Jesús M<sup>o</sup> Alquezar**

### TREKKING DONOSTIA BAIONA

Se trata de un libro que ofrece, en la tan deteriorada orografía vasca, una travesía original, a pesar de que recorra escenarios clásicos y tradicionales en los territorios guipuzcoanos, navarros y labortanos. La publicación propone un circuito desde Donostia hasta Baiona por las montañas costeras y retorna por el litoral, buscando en ciertos sectores itinerarios novedosos. Está escrito con modestia, criterio y sin embargo con pasión, logrando un resultado increíble, que facilita la



lectura de la parte descriptiva de un tirón. Los que conocemos las rutas lo completaremos virtualmente y para los no habituados servirá para conocer mejor el territorio.

La otra parte es una topografía, el "rutómetro" que enriquece la ruta, a pesar de estar toda ella balizada con diferentes PR, SR o GR. Acompañan al enorme trabajo pinceladas culturales e históricas imprescindibles para disfrutar más y mejor del "viaje a pie". La obra sorprende por su concepción y madurez (Pérez Azaceta ha escrito infinidad de guías y artículos), de forma que puede ser "el libro del año" en este tipo de publicaciones. Es una apuesta por mantener la ilusión en todos los aficionados, pero especialmente para los que dicen que ya está todo escrito, porque da ideas para que la afición no decaiga y se renueve continuamente. Con las preciosas fotos y los mapas... a caminar.

**Ficha técnica:** Título: *Trekking Donostia Baiona. Travesía circular de la Eurociudad Vasca.* Autor: Jesús M<sup>o</sup> Pérez Azaceta. Edita: Sua Edizioak 2009. Páginas: 95. Formato: 12 x 21 cm. Precio: 14 €.

Jesús M<sup>o</sup> Alquezar

## VUELTA A ARABA




Jaizkibel M.T. presenta esta nueva publicación dirigida a montañeros y amantes de la naturaleza en general. Se trata de una guía que recoge las 31 etapas en las que se ha dividido el límite territorial de Araba. Cada etapa se describe en su itinerario con referencias de tiempo y kilometraje, y viene acompañada con el correspondiente mapa.

La vuelta da comienzo en la Rioja Alavesa, concretamente en Oion, y recorre el perímetro alavés en el sentido de las agujas del reloj, siguiendo los límites con La Rioja, Burgos, Bizkaia, Gipuzkoa y, finalmente, Navarra. Este libro es pionero en la descripción de esta travesía, no habiendo otro que recoja el límite de Araba en su totalidad.

**Ficha técnica:** Título: *Vuelta a Araba.* Autores: Varios. Edita: Jaizkibel M.T. 2009. Páginas: 184. Formato: 12 x 21 cm. Precio: 18 €.

## BIZKAIKO KOSTALDEKO ATLASA



Tras el *Euskal mendien atlasa / Atlas de los Montes Vascos* publicado en 2006, la editorial NONDIK dio comienzo a su novedosa colección de atlas comarcales, cuya tercera entrega acaba de ver la luz con el título de *Bizkaiko kostaldeko atlasa / Atlas de la costa de Bizkaia*. En la línea de los dos anteriores (*Aiara-Nerbioiko*

*atlasa / Atlas de Ayala-Nerviñon y Debarroko atlasa / Atlas de la cuenca del Deba*), el nuevo tomo consta, además de los habituales de introducción, toponimia, etc., de una serie de capítulos de carácter geográfico e histórico adaptados a la realidad que estudia en esta ocasión. Llamen la atención, en primer lugar, los capítulos dedicados a la prehistoria, al hábitat y a la Bizkaia Nuclear, donde el lector descubrirá la gran riqueza de esta comarca en cuanto a patrimonio arqueológico se refiere y podrá documentarse, sin necesidad de dominar el habitual vocabulario especializado, sobre las formas de poblamiento propias de este espacio geográfico y sobre la formación histórica del Señorío de Bizkaia. Estas cuestiones vienen además ilustradas por un mapa específico que muestra la realidad territorial histórica del Señorío. En otro ámbito, también resulta de interés específico el capítulo dedicado a la reserva de la biosfera de Urdaibai, en el centro del área objeto del estudio. Tras los textos temáticos citados, vienen las habituales fichas correspondientes a cada uno de los municipios, que en esta ocasión son nada menos que 44. A continuación, una primera serie de mapas generales nos describen la realidad territorial, geográfica, histórica y patrimonial del norte de Bizkaia, para pasar después a la serie cartográfica de escala más precisa, donde se despliega una riqueza de datos poco frecuente en publicaciones de este tipo. La colorimetría propia y típica de esta editorial, permite visualizar el relieve con gran facilidad, mientras que un sistema de rotulación bien pensado permite a su vez ofrecer muchísimos nombres e iconos, sin que por ello el lector se tenga que enfrentar a unos mapas farragosos. Tras las habituales ortofotos, en la parte más gráfica del atlas, el lector tendrá la posibilidad de conocer el patrimonio etnográfico, arquitectónico y paisajístico de cada uno de los numerosos municipios en que se divide el área, mediante una copiosa colección de fotografías que constituyen prácticamente un catálogo monumental de la zona. Los índices toponímicos, elaborados con el perfeccionismo habitual en la directora de la colección Inés Menéndez, ocupan las últimas páginas de esta obra metódica que no puede faltar en la biblioteca de todo interesado en la geografía vasca.

**Ficha técnica:** Título: *Bizkaiko kostaldeko atlasa / Atlas de la costa de Bizkaia.* Autora: Inés Menéndez (dir.). Edita: Nondik, Bilbao, 2009. Formato: 7,5 x 25 cm. Páginas: 238. Precio: 29 €.

Patxi Galé

## NOVEDADES

**Título:** *Guía de O Courel. Senderismo, entorno natural, fauna y flora.* Autores: Guitian, J. / Guitian, L. / Martínez, J.L. Edita: Xerais Editorial. Octubre 2009. Formato: 14,5 x 22,5 cm. Páginas: 200. Precio: 23 €.

**Título:** *25 Itinerarios por Segovia.* Autores: Nasarre, C. / Santibáñez, M.A. Edita: Prames. Septiembre 2009. Formato: 12,5 x 22,5 cm. Páginas: 225. Precio: 23 €.

**Título:** *Gr 280 Uribe. Arrieta, Bakio, Barrika...* Autores: Varios. Edita: Sua Edizioak. Octubre 2009. Formato: 13 x 22,5 cm. Páginas: 210. Precio: 29 €.

Fernando González  
www.libreriatintas.com

**PYRENAICA**  
**ZORIONAK ETA**  
**URTE BERRI ON**  
Pyrenaica permanecerá cerrado  
Del 24 de diciembre al 6 de enero

## XXVIII PREMIOS PYRENAICA 2010

Ya puedes empezar a enviar tus artículos y fotografías

**CONSULTA LAS BASES**

**SUSCRÍBETE A  
PYRENAICA**

**Año 2010  
(4 números)  
Precio: 17 €**

**PYRENAICA**



- Los "otros" Cervinos
- Pilcomayo: Ibarretaren oinatzen atzetik
- Lá Palma por el GR131
- Descubriendo Valdegovía

■ Y además Orbayu con los Pico Frondella en invierno y Punta Eicuzana

## Tapas 2008-2009

El 11 de enero a la venta

Y también:  
Tapas 2006-2007  
y para encuadernar 2 años  
de Pyrenaica (sin año)

**Precio: 5,80 €**

## BOLETÍN DE PEDIDO

Nombre: \_\_\_\_\_

Domicilio: \_\_\_\_\_

C.P.: \_\_\_\_\_ Población: \_\_\_\_\_

Deseo recibir:

Suscripción 2010  Tapas 2008 - 2009

Tapas 2006-2007  Tapas sin año

Forma de pago:

Caja Laboral: 3035-0072-00-0720030006

Enviar a: Pyrenaica - Apdo. 4134 -  
48080 Bilbao