

Agenda


bintzia- etorririk behin baino gehiagotan eskalada txapelketa zenbaitera, bortitzagoa izan zitzaiguna baino, txapelketa hauetan animazioa osoki erderaz entzutea. Ez denetan, eskerrak.

Ez da nire asmoa inor kriminalizatzeari, are gutxiago mendiko jardunetan euskaraz dabiltzanak. Haueri, agur bero bat. Bizkitartean, usté dut ez dela erosotasunean erori behar, gure mendi gorenak bere nortasuna galduko baitu bestela egunen batean. Nolabait Anboton, Larunarrin, Hiru Erregeen Mahaian, Orin, Torres del Páinen, Xogorin eta beste edozein menditan, teleferiko batean igoko bagina bezalaxe. Eta, "escalada deportiva" baizik egiten dutenentzat beste adibide bat emateko, gauza berdintzua litzateke 6a, 7b edo 8c bat behetik gora "via ferrata" baten bidez egitea. Ez gaitzala ofizialtasunaren ardoak zorabiatu.

Eta zer demontre! Euskaldunak gara, bai ala ez? Mugak inposatu dizkigutenek ez dizkigute muga geografikoak baizik plantatu, baita linguistikoak ere. Ez ditzagun orain guk azken hauek azkartu. Gogora dezagun mugaz bi aldeetatik bi erdara nagusitu direla. Denok dakigu bata ala bestea, gutxi batzuek biak eta oso gutxiak bi hauek eta euskara. Anaiak gera eta elkar ulertzeko daukagun tresna eragin- kor bakarra euskara da.

Ekaitz Bergaretxe
(Añamendi Elkarte).

PUBLICACIONES



MONTES VASCOS

Reedición de la colección "Mendiak. Montes de Euskalerra. Naturaleza y huella humana", ordenada por macizos. Han aparecido cuatro tomos: I: Ernio, Izarraitz, Aiako Harria y Larrun; II: Aizkorri; III: Aralar; IV: Anboton, con importantes novedades.

Las irrepetibles fotografías aéreas se han enriquecido con la rotulación toponímica. Se han sustituido algunas de a pie. Se han corregido y actualizado los mapas de cordales. Se reproducen los textos de la primitiva edición y en algunos

casos se reúnen textos que estaban en tomos diferentes. Aun reconociendo que algunos itinerarios han sufrido cambios, se ha considerado preferible la reedición de estos en su versión original antes que su condena al olvido. Por lo demás el conjunto de la colección conserva el gran interés que tuvo en su primera edición y que hizo de ella una obra de referencia en el mundo montañoso.

Ficha técnica: *Título:* Montes Vascos. 4 tomos. *Autores:* Varios. *Edita:* Etor-Ostoa, 1999. *Formato:* 23x32 cm. *Páginas:* 64. *Precio:* 3.200 pts. cada tomo.

ADARRA-UZTURRE

Un hermoso libro para explicarnos con mimo los itinerarios de montaña de la zona central de los valles guipuzcoanos entre el Urola y el Bidasoa. A su izquierda, entre el Urola y el Oria, se contaba en el primer tomo que apareció en 1991. A la derecha, ...esperaremos el tercero y último tomo que nos llevará hasta Aiako harria y Jaizkibel. Mientras, disfrutemos de estos 37 relatos y la información que les acompaña para saborear nuestras andanzas por los cordales de Erroizpe-Uli-Guratz, de Uzturre-Ipuliño y de Adarra-Mandoegi. Porque tenemos a nuestra disposición todos los ingredientes que nos ofrece el excelente pedagogo que es Juan Mari Ansa, para despertar nuestro interés por los pueblos y lugares que enriquecen nuestro entorno y que nos animan a volar lejos.

Ficha técnica: *Título:* Adarra-Uzturre. *Autor:* Juan M^a Ansa. *Edita:* Sendoa, 1999. *Formato:* 18x25 cm. *Páginas:* 258.

LOS TECHOS DE ESPAÑA

Cinco años de dedicación, cada vez más incómoda. Primero el empeño agradable de preparar, hacer y rehacer a veces, cada una de las ascensiones. Luego la satisfacción de ir escribiendo y completando la información. Y al final el trabajo pesado y a veces desesperante de ir puliendo detalles, repasando topónimos y verificando altitudes, para encontrarse con la sorpresa de dudas y opiniones encontradas, mientras se corrigen una y otra vez pruebas y mapas.


Todo ha valido la pena para poder llegar a ofrecer este magnífico manual de los techos de las 50 provincias españolas. El que quiera hacer suya, en todo o en parte, aquella propuesta de Otxandí que apareció en Pyreñaica en 1981, aquí tiene toda la información necesaria, correcta, ordenada, exhaustiva y perfectamente documentada. ¡Enhorabuena a Pepe Martínez y a Desnivel, por este formidable libro!

Ficha técnica: *Título:* Los techos de España. *Autor:* José Martínez. *Edita:* Desnivel, 1999. *Formato:* 14x21.5 cm. *Páginas:* 324.

MONTAÑAS DE ALAVA

Es un buen complemento de una guía montañera. Ahora no se trata sólo de información sobre, horarios, puntos clave, distancias y altitudes. También tiene eso, pero esta vez, sobre todo, se cuentan 25 recorridos por las montañas alavasas, para hacer sin prisas, "cortajando" a la montaña. Para eso, el referente han sido las ermitas y las romerías que se organizan a su alrededor. Y las vivencias de los lugareños, sus costumbres, sus historias, sus recuerdos y sus nostalgias. Los que las conozcan disfrutarán mucho rememorando las romerías y la alegría de los festejos. Y todos podrán intentar repetir la experiencia en alguna de las 25 romerías celebradas entre el 10 de mayo y el 10 de septiembre. Un apéndice de índices les facilitará la elección del día y el lugar.


Ficha técnica: *Título:* Montañas de Alava. *Autor:* Josean Gil-García. *Edita:* Txertoa, 1999. *Colección:* Ipar Haizea. *Formato:* 15.5x21.5 cm. *Páginas:* 224. *Precio:* 2.300 ptas.



MONTES DE ARABA

Es la guía montañera definitiva del territorio alavés. Después de varias aproximaciones: "Montes de Araba" 1 y 2 y su posterior recopilación de los 54 recorridos, "Itinerarios montañeros por Alava" (40 rutas) y los monográficos de Barria, Espejo y Valderejo, el autor nos presenta en 101 recorridos las ascensiones más lógicas a cada una de las 127 cumbres del catálogo alavés, y de paso, a bastantes cimas secundarias. Recomendable, sobre todo a los montañeros de otros territorios que quieran disfrutar de los muchos encantos de las montañas alavasas: mucha información, mapas elementales, agradable apoyo fotográfico y de índices y formato muy manejable.

Ficha técnica: *Título:* Montes de Alava. *Autor:* Josean Gil-García. *Edita:* Sua Edizioak, 1999. *Colección:* Guía montañera. *Formato:* 13.5x21 cm. *Páginas:* 272. *Precio:* 2.700 ptas.



VÍDEO SOBRE ANSÓ Y ECHO

Acaba de publicarse el vídeo número 6 de la colección Todo Pirineos, de vídeos de senderismo y deportes de montaña, dedicado a los valles de Ansó y Echo. Como los anteriores, empieza con una introducción, esta vez a la Selva de Oza y el puerto del Palo (geología, flora, fauna e historia) y expone las excursiones a los ibones de Acherito y Estanés y las ascensiones a B i s a u r i n (2 6 6 8 m) , Txamantxoia/Maze (1945 m) y Castillo de Achert (2337 m). Las grabaciones se han realizado en formato televisión y la duración del vídeo es de casi 60 minutos. Como su distribución se centra casi exclusivamente en el Pirineo aragonés, los interesados en adquirirlo directamente pueden solicitarlo en el teléfono y fax: 976 530751.

OTRAS PUBLICACIONES

Título: Aralar, Parke Naturala. *Autor:* Varios. *Edita:* Aralar Parke Naturala. *Formato:* 25 x 31 cm. *Páginas:* 195. *Precio:* 7.000 ptas.

Título: Montañas del mundo. *Autor:* Varios. *Edita:* Desnivel. *Formato:* 30 x 24 cm. *Páginas:* 300. *Precio:* 5.900 ptas.

Título: Sierra Nevada, la Alujarra (cuaderno y mapa).

Autor: Varios. *Edita:* Alpina. *Formato:* 21 x 12 cm. *Páginas:* 40. *Precio:* 775 ptas.

Título: Sierra de Francia (cuaderno y mapa).

Autor: Varios. *Edita:* Grafiverd. *Formato:* 16,5 x 11 cm. *Páginas:* 55.