

Agenda



▲
A la izquierda y arriba.
"Marcha Regulada
Edelweiss 1998".
▼
Dos imágenes de la misma

el XVIII Salón Fotográfico de Montaña, un concurso de fotografía que tendrá como tema la montaña y la naturaleza. Cada concursante podrá presentar hasta tres fotos, no premiadas en otros concursos, en blanco y negro o color, montadas sobre

una cartulina fina de 40 x 50 cm. El plazo de inscripción finaliza el día 11 de noviembre, debiendo enviarse los trabajos al club organizador, al apartado 12. 01470 Amurrio (Álava). El premio a la mejor colección será de 50.000 ptas, estando dotados el 1º, 2º y 3º premio con 25.000, 20.000 y 15.000 ptas.

El fallo del jurado se producirá el 14 de noviembre y la entrega de premios el 29 del mismo mes. La exposición se realizará del 21 de noviembre al 6 de diciembre.

MONTAÑEROS MADRILEÑOS

Montañeros Madrileños ya tiene su propia página Web en Internet. Su dirección es <http://www.redestb.es/personal/montmad/>. Cuenta con un foro de debate y un tablón de anuncios, además de proporcionar información de sus próximas salidas, entre las que destacamos

las que realizarán del 10 al 12 de octubre a la Senda del Oso (Asturias), del 31 de octubre al 2 de noviembre a la Senda del Arcediano (Picos de Europa), del 6 al 8 de noviembre a Sierra Nevada y del 20 al 22 del mismo mes a Peña Prieta. Los días 12 y 13 de diciembre, en Robregordo, tendrá lugar la concentración anual de socios.

ARRENDAMIENTO DEL REFUGIO ÁNGEL OLORON

La presente convocatoria tiene como objeto el arrendamiento de la **guardería** del Refugio de Montaña, Ángel Oloron, propiedad del Club Deportivo Navarra, ubicado en el valle de Belagua. El contrato de arrendamiento tendrá una duración de tres años con un periodo de prueba de un año, pasado el cual, y si la Junta Directiva del Club Deportivo Navarra lo estima conveniente, se prorrogará a dos años más a partir de la fecha del contrato: 1 de noviembre de 1998.

El plazo de presentación de solicitudes finalizará el lunes, 5 de octubre, de 1998. Las instancias deberán ser presentadas en las oficinas del Club Deportivo Navarra, sitas en la c/Jaraúta nº 78, de lunes a viernes de 19.00 a 21.00 horas.

ANUNCIOS GRATUITOS

Tengo preparadas varias charlas con diapositivas sobre naturaleza. Sus títulos son "Flora de alta montaña de Euskal Herria", "Anfibios y reptiles del País Vasco", "Los bosques del País Vasco", "La costa de Bizkaia", "Naturaleza de Sierra Salvada" y "Naturaleza del Parque Natural del Gorbeara". Los interesados, podéis llamar al 94 495 31 18. Juanma Pérez de Ana.

Compro Pyrenaica nº 158 para completar la colección. José Mº Salvador. Tel. 94 412 94 03.

Proyecciones de diapositivas sobre Chile (volcanes y desiertos), Elurraren bila (esquí de montaña) y Travesía de esquí por los Alpes. Belén Eguskiza y Eugenio Gorrotxategi (Poto). Tel. 943 42 72 27.

Proyecciones de diapositivas Alpes, 6 ideas por encima de los 4000 metros y andinismo en la Cordillera Blanca (Perú). Duración: 45 minutos, euskera o castellano. Dos proyectores, fundidos, música y voz en directo. Iñigo. Tel. 943 28 09 82.

Audiovisual "40 años de mi historia". Javier Garreta. Tel. 948 26 09 89.

LOS 212 TRESMILES EN UN AÑO

LOS amigos Jesús Almarza y Jordi Farré, miembros del Centre Excursionista de Lleida, siguen a buen ritmo con su proyecto de ascender los 212 tresmiles de Pirineos durante este año, actividad que cuenta con el patrocinio de Ukauka, Vaude, La Sportiva, North Cape, Edelweiss, Born y Fotoprix. En su último contacto con ellos, mediados de septiembre, habían ascendido 145 tresmiles, lo que supone unos 38.000 metros de desnivel. En próximas jornadas pensaban ascender las cumbres del macizo Aneto-Maladetas, concluyendo su aventura a finales de octubre o principios de noviembre, con una ascensión popular a la Aguja de Pondiellós.

La actividad realizada en verano ha sido muy intensa pero aburrida, según nos cuenta Jesús, pues les gusta más las ascensiones invernales, aunque nieve no les faltó cuando a mediados de junio estuvieron en Respomuso para ascender las cumbres situadas en torno al Balaitous. A finales del

mismo mes, desde el refugio de pescadores de Vallibierna, ascendían a otros 6 tresmiles.

En julio, en una misma jornada conseguían las cumbres de los Culfreda y del Lustou, para el día 17 de ese mismo mes instalarse en el refugio Angel Orús, en el valle de Eriste, realizando otro "montón" de ascensos en las siguientes jornadas, trasladándose posteriormente al refugio de Estós y de allí a los de Espingo y del Portillón. Habían ascendido ya al Posets y al Perdiguero, que se convertía en la cima número 100. Otro largo día de tresmiles les llevaba a Espingo, donde concluían estas largas jornadas montañeras.

Recuperados de la paliza se fueron a por otra, saliendo el 6 de agosto hacia Gavarnie, para subir por el Valle d'Ossau, subimos hasta el refugio de Baysellance, punto de partida para ascender a las cumbres del Vignemale y de allí, tras coger el coche, subieron por el valle de Heas al bello circo de Troumouse. Tras dormir allí con una espectacular luna, ascendieron el Pic Heid, Troumouse, Sierra Morena, Pequeña Munia, Munia y el Robiñera.

Por último el 18 de agosto fueron de nuevo al refugio de Tabernes, para ascender al día siguiente Punta del Sabre, Gran Bachimala, Punta Ledormeur, Punta Del Ibón, Pequeño Bachimala, Marcos Feliu, Abeillé, Pico Puerto de la Pez y Pico de la Pez.

▲
Cumbre del
Besiberri Mig
(3003 m),
al fondo el
macizo del Aneto
Maladetas
▼



FOTO: JORDI FARRÉ


Agenda

Proyección sobre Patagonia-97. Zeharkaldia: Hegoaldeko izotz zelaia (Hielo continental sur). José M^o Arbelaiz (Baxerri). Tel. 943 49 16 88 y 943 51 61 92.

Busco personas interesadas en realizar el GR.11 con esquís, de finales de noviembre a principios de enero. Eduardo Lejarreta. Tel. 94 460 16 63 (martes a partir de las 20,30 h.)

Vendo botas de plástico Asole Supersoft Fiberglass, talla 35-36, usadas dos veces, por 14.000 ptas. Mochila North Face 42 litros, poco uso, por 5.000 ptas. y piolet Cassin, por 4.500 ptas. Iosa / Arantxa. Tel. 943 55 08 36 (22,30 h.)

LIBROS




MANUAL DE EMERGENCIAS EN MONTAÑA

El Departamento de Interior del Gobierno Vasco acaba de sacar a la luz este trabajo realizado por el equipo médico y técnico de la Euskal Mendizale Federakundea, que pretende ser, según comenta en su presentación José Ramón Zamanillo, Director de Atención de Emergencias, un compendio de las medidas básicas para acercarse a la montaña con garantías de éxito, sin tener que lamentar ningún percance. El libro complementa la campaña "Prevenir para Disfrutar", que ha contado con gran aceptación entre los montañeros.

El libro comienza con un capítulo dedicado a los accidentes de montaña, sus causas y consecuencias y la prevención en la montaña, en el que Ramón Gárate hace un análisis de los accidentes ocurridos en la montaña entre los años 1987 y 1997. El cuerpo central del libro es un compendio de los artículos publicados en Pyreñaica por Kepa Lizarraga, completándose con otros capítulos dedicados a alimentación preparación

física, primeros auxilios y cómo no, la aportación de Ricardo Arregui sobre congelaciones.

Ficha técnica: Título: "Manual de Emergencias en Montaña". Autores: Varios. Edita: Servicio Central de Publicaciones del Gobierno Vasco 1998. Formato: 17 x 24 cm. Páginas: 197. Precio: 1.040 ptas.



LOS DOSMILES DE LA SIERRA DE AYLLÓN


Ayllón es una desconocida sierra situada entre las provincias de Segovia, Guadalajara y Madrid, de fuertes pendientes, ásperos barrancos, escasos caminos, pero de una belleza salvaje, que cuenta con varias cumbres que superan los dos mil metros, además de lugares tan hermosos como los hayedos de Montejo de la Sierra y el Parque Natural de Tejera Negra.

En este libro, Domingo Pliego nos introduce en la sierra de Ayllón y en sus pueblos, para a continuación pasar a describirnos ocho itinerarios, perfectamente detallados y acompañado cada uno de su mapa, que tienen como objetivo el alcanzar al menos una cumbre de más de dos mil metros. Finaliza este trabajo con la recopilación de unos capítulos del Libro de Montería del Rey D. Alfonso XI, en los que se hace mención a esta sierra. El libro se acompaña de un plano escala 1:50.000.

Ficha técnica: Título: "Los dosmiles de la sierra de Ayllón". Autor: Domingo Pliego. Edita: Ediciones Desnivel 1998. Formato: 14 x 21 cm. Páginas: 200. Precio: 1.900 ptas.

EXCURSIONES POR EL SUR DE ESPAÑA-1


Excursiones por el Sur de España aborda todas las sierras Béticas, municipios y entornos naturales con una altitud superior a los dos mil metros, de una vasta



extensión de terreno que se distribuye por Andalucía, Castilla-La Mancha y Murcia. Los tresmiles se ubican en Sierra Nevada, pero cotas superiores a los dos mil metros las podemos encontrar en las sierras de Huéstor, Gádor, Tejada y Almirajara.

El libro no sólo está dirigido al montañero, pues además de itinerarios para senderistas, ascensiones y travesías por las más altas cumbres, cuenta con apuntes sobre los pueblos, historia, fauna, flora, geología, rutas en coche, bici y a pie..., en definitiva 237 excursiones por 90 municipios, entre las que se incluyen 46 ascensiones a cumbres de dos y tres mil metros, acompañadas de esquemáticos mapas. En definitiva, un libro fundamental para viajar "de otra forma" por el Sur de España.

Ficha técnica: Título: "Excursiones por el Sur de España. Tomo 1". Autor: Juan Carlos García Gallego. Edita: Ediciones Desnivel 1998. Formato: 16,5 x 22 cm. Páginas: 296. Precio: 2.600 ptas.



PINARES DEL RODENO Y SIERRA DE ALBARRACÍN


Dentro de la colección Parajes Naturales, Prames ha publicado

un nuevo trabajo de calidad dedicado al Paraje Natural Protegido de los Pinares del Rodeno, en la sierra de Albarracín, que incluye un libro y cuatro grandes mapas de curvas de nivel y escala 1:40.000, de una zona que contiene destacadas muestras del arte rupestre levantino, poblaciones de gran valor arquitectónico y la importancia natural de la sierra de Albarracín.

Casi la mitad del libro está dedicada a presentarnos el medio natural y la actividad humana, incluyendo a continuación 22 sencillos itinerarios para descubrir el entorno y completándose con una amplia guía de servicios, con alojamientos, medios de transporte. Todas las ilustraciones, fotografías, mapas y croquis, son en color, lo que hace muy agradable la utilización de esta guía.

Ficha técnica: Título: "Pinares del Rodeno y Sierra de Albarracín". Autor: Chabier de Jaime Lorén. Edita: Prames S.A 1998. Formato: 15 x 24 cm. Páginas: 163. Precio: 2.900 ptas.

REVISTAS



EL MUNDO DE LOS PIRINEOS

Con el número de septiembre, la revista "El mundo de los Pirineos" llega al número 5, nueve meses de vida desde que a comienzos de año viera la luz de la mano de la bilbaína Editorial Sua, bajo la dirección de Javier Pascual. Presentada con el subtítulo de Montaña, Cultura y Naturaleza, el ejemplar recién llegado a nuestra redacción tiene como tema de portada "Los pueblos recuperados". Otros artículos de ese número están dedicados al acordeón, el Midi d'Ossau, la migración de aves, Larra, Montségur y el valle de Aezkoa, además de las habituales tres Rutas Pyrene.

En definitiva, una interesante publicación para los numerosos entusiastas de los Pirineos, sobre todo en cuestiones etnográficas.