

# ISLA DE LOBOS

## Un paseo entre la lava y la vegetación que en ella crece

Antonio Ortega

El nombre de isla de Lobos procede de los lobos marinos que antaño moraban en sus costas, más conocidos en la antigüedad como vacas marinas (vacchi marini). De hecho, la primera vez que aparece citada esta isla, en el año 1339, en el Planisferio de A. Dulcert, recibía el nombre de Insula de Vegi Mari. Un siglo después, en el XV, se tiene constancia de que fue visitada por conquistadores que acudían a cazar estos animales.

De esa época, 1419, data la referencia de Montier y Le Beriat: "Allí vienen tantos lobos marinos que parece milagro y cada año se podía sacar provecho de las pieles y de las grasas, 500 dobles de oro o más".

Abreu Galindo cita en el año 1602 la isla, diciendo: "En este isleo solían matar muchos lobos marinos que de la mar salían a gozar del sol en la arena... y por estos animales que allí tomaban se llamó Isla de Lobos".

Pronto la isla cayó en olvido y quedó completamente deshabitada hasta que en el año 1863 se construyó un faro, residiendo a partir de entonces y hasta 1968, el farero y su familia. Es por ello que, debido a su aislamiento, ha conservado uno de los mejores paisajes marítimo-terrestres de Canarias. En el año 1968 la isla fue urbanizada, construyéndose dos pistas que la cruzan de Norte a Sur, confluyendo en el faro y en el puerto. En 1982 fue declarada Parque Natural.



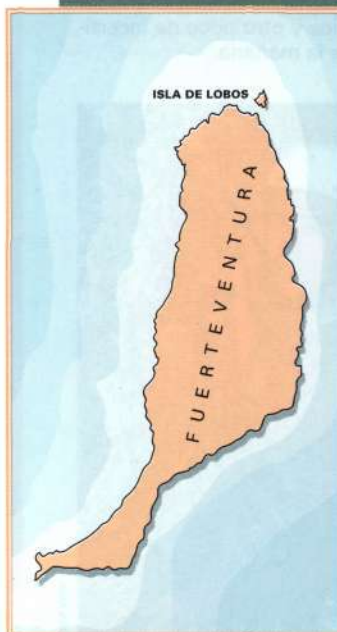

### La isla de Lobos a pie

Un barco parte cada mañana del puerto de Corralejo para atravesar el estrecho de la Bocana, corto brazo de mar de una profundidad que no supera los diez metros, que separa la isla de Fuerteventura de la de Lobos. Desde tierra firme la isla parece tan sólo un cono volcánico, el de La Caldera, pero, según nos acercamos a ella, vamos descubriendo una forma mucho más alargada. Una vez en la isla, nos percataremos de su forma triangular..

Partiendo del embarcadero, nos disponemos a recorrer la isla a pie, caminando pegados a la costa lo más posible, para así abarcar la mayor parte de sus seis kilómetros cuadrados de superficie. Enseguida llegamos a las casas del Puertito, donde permanecen abiertos dos bares durante el tiempo que el barco está anclado en la isla.


Encargamos la comida y comenzamos a caminar por la Costa Este, siempre en dirección Norte. Pronto llegamos al lugar conocido como Las Lagunillas, depresión cubierta de arcilla separada del mar por un arrecife. Existen en ella diferentes especies de plantas muy bien adaptadas al medio

LOBOS es una pequeña isla situada al Norte de Fuerteventura y separada de ella por un estrecho brazo de mar. Declarada Parque Natural, es una especie de jardín botánico en el que podemos conocer la vegetación que crece entre la lava volcánica, además de ascender al cono de La Caldera, punto culminante del islote.



FOTOS DEL AUTOR





▲  
El islote de Lobos nos permite disfrutar de un agradable paseo por uno de los enclaves marítimo-terrestres, mejor conservado de Canarias  
▼



como la uva de mar, los balancones y la siempreviva de flor rosada, encontrando algunas que incluso sobreviven tras quedar inmersas en el agua con la subida de las mareas, como los matos y la siempreviva de flores azules.

Abandonamos Las Lagunillas y la pista que conduce al faro, para caminar por un sendero, siguiendo por la orilla de la costa, por un terreno cubierto de lava, de la que surgen diferentes variedades de plantas y matorral. Pasamos por el tramo de costa conocido como Las Tres Hermanas, la playa de la Arena y la caleta del Yate, donde volvemos a coger la pista. Una subida nos conduce al extremo norte de la isla, donde se encuentra el faro, desde el que se tiene una magnífica vista del Sur de Lanzarote y de una pequeña laguna de agua salada ubicada a sus pies.

Iniciamos el regreso por la ancha pista, atravesando el Llano de la Cocina, así llamado por la bruma que sube por las laderas al atardecer y dejando de lado un pequeño cono volcánico. Enseguida volvemos a dejar la pista atraídos por el mayor cónico volcánico de la isla, La Caldera. A mano derecha buscamos un tímido sendero que nos introduce en el Llano de los Labrantes, situado en la base de la montaña. Caminando por la lava por un zigzagueante sendero, ascendemos hasta los

126 metros del punto culminante de la isla, marcado con un vértice geodésico, desde donde observamos a la perfección otro Parque Natural, el de las Dunas de Corralejo.

En unos pocos minutos, por una curiosa cornisa, llegamos al punto más occidental de la isla. A nuestros pies, sobre el acantilado, revolotean infinidad de gaviotas y, con un poco de suerte, puede que veas algún águila pescadora. Tenemos que desandar el camino recorrido pues no nos queda más remedio que utilizar para el descenso el sendero de subida. De regreso a la pista pasamos por unas hoyas pobladas de un denso matorral, con siemprevivas que pueden alcanzar los 80 cm de altura.

Una vez en la pista iniciamos el camino de regreso al puerto, deteniéndonos, antes de llegar, en La Caleta, preciosa y coqueta playa de arena blanca, objetivo de la mayoría de las personas que cada mañana cogen el barco con destino a esta isla. Por eso puede resultar que efectúes prácticamente sólo el recorrido comentado. □

### DATOS DE INTERES

#### ■ Cómo llegar

Todos los días, a las 10 de la mañana, sale de Corralejo el barco Glass Bottom Boat, con fondo de cristal, con destino a la isla de Lobos. El regreso lo efectúa, según la época del año, entre las 4 y las 5 de la tarde.

#### ■ Dónde dormir

Corralejo cuenta con gran cantidad y variedad de hoteles y apartamentos. En la isla de Lobos no existe ningún establecimiento hotelero. La única posibilidad de pernoctar en la isla es una zona de acampada existente en las proximidades del puerto (llevar agua), previa autorización del Ayuntamiento de La Oliva.

#### ■ Dónde comer

Existen en la isla dos restaurantes, siendo el mejor de ellos El Puertito. Conviene encargar la comida nada más llegar a la isla, teniendo en cuenta que cierran una hora antes de la salida del barco de regreso.