

ALPES DEL VALAIS

De la DENT BLANCHE (4357m) al WEISSHORN (4505m)

Alfredo Urones López

*¡Qué cerca y qué lejos! Entre ambas montañas
hay poca distancia, pero cuando el alpinista quiere
lograrlas, comprueba que se encuentran lejanas.*



FOTO: LUIS ALEJOS

DESDE el valle del Herens la Dent Blanche asombra por su altivez, el hielo resplandece adosado a sus paredes contrastando con el verdor de sus pastos. Más adelante en el pueblo de Evolène la madera antigua o vieja lo envuelve todo, después los bosques de Ferpécle llegan a los umbrales de Bricola.

El recorrido al refugio Rossier (3507 m-30 plazas) es cómodo en su mayor parte aunque el fuerte desnivel (1500m) hacen que su horario se aproxime a las 5 horas. Desde su emplazamiento, está limitada la visión de la gran montaña compuesta por cuatro altivas aristas, largas, aéreas y audaces: Arista Norte, Arista Sur ó de Wandfluch, Arista Oeste

▲
Arriba.
*Dent Blanche, Ober Gabelhorn,
Zinalhorn, Weisshorn. Panorámica
tomada desde la cima del Ludwigshöhe*
Arriba a la derecha.
Dent Blanche
A la derecha.
*Gran gendarme de la Dent Blanche,
con el Dent d'Herens a su izquierda*
▼

de Ferpécle y finalmente la de los Cuatro Anes. La salvaje Cara Norte es uno de los logros del matrimonio Vaucher, donde una tormenta de nieve provocó congelaciones a la cordada, una auténtica odisea por sobrevivir.

Salimos del refugio de noche elevándonos enseguida por rocas fáciles para alcanzar una pala de nieve (30 grados), que finaliza nuevamente en la roca. En este lugar se define la arista. Por entretenidos pasos de sólido granito se llega al Gran Gendarme. Nos encontramos situados a 4080 metros. Para continuar hay dos opciones: una avanzar un par de largos efectuando una travesía de izquierda hasta el couloir de nieve y hielo, el cual se supera en un tramo



30m hasta la base de un diedro con vergláss. Una arista acornisada nos conduce a la cruz de hierro forjado. Es la cumbre de la Dent Blanche (4357 m)

cultad, un bloque liso. Superado, flanqueamos por la vertiente Ferpécle 30 metros hasta la base de un diedro característico con verglass.

Una arista acornisada nos conduce a la cruz de hierro forjado. Es la cumbre de la Dent Blanche (4357 m). El Valais a nuestro


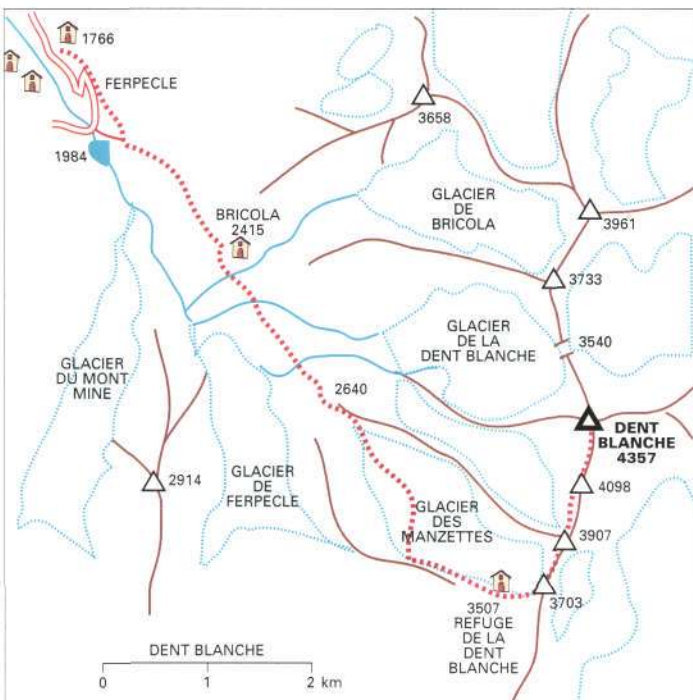
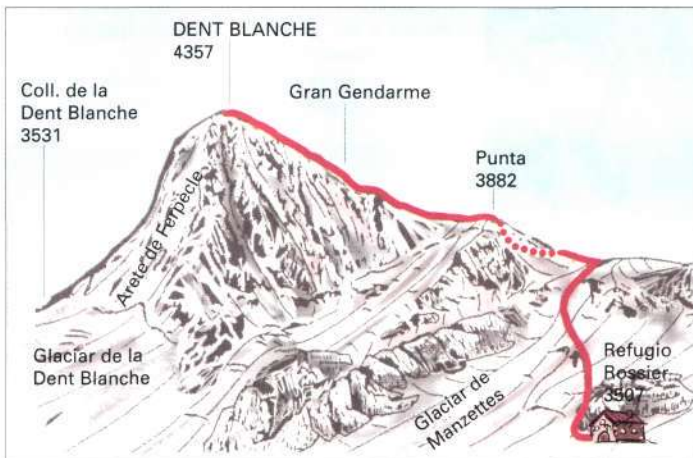
alrededor. Mirador magnífico sobre valles entrelazados y cimas grandiosas conocidas.

peligroso por caída de piedras (en el citado corredor se han instalado por los guías del valle seguros que facilitan el paso asegurando a los clientes). Nosotros nos inclinamos por la otra posibilidad que es la más rápida, escalar directamente el Gran Gendarme (algún pitón emplazado).

Superado el gendarme, dominamos un pequeño collado. Se traspasan dos pequeños gendarmes abordando la última difi-

FICHA TÉCNICA

- **Horario efectivo:** 4,30 horas.
- **Desnivel:** 850 metros (desde el refugio).
- **Itinerario:** Arista Sur.
- **Dificultad:** Según el libro "Las 100 ascensiones del Valais", bastante difícil (AD).
- **Primera ascensión:** T.S. Kennedi y W. Wigran con J.B. Croz y J. Croning, en 1862.



FOTOS DEL AUTOR