

en Montaña de la E.M.F., en el que han tomado parte 94 personas, con una media de edad de 24 años. El curso, de aproximadamente 25 horas de duración, fue impartido por los doctores Ramón Gárate, Kepa Lizarraga, Jon Armentia, Xabier Garaioa y Ricardo Arregui, el psicólogo Raúl García y los técnicos Ramón Elcoro y Antxon Burcio. La clausura tuvo lugar el día 3 de diciembre, contando con la presencia de miembros del grupo de Rescate de loss Bomberos de la Generalitat, quienes contaron sus experiencias.



XXV CONCURSO DE DIPOSITIVAS

El Grupo Montañero Vizcaínos organiza el XXV Concurso Nacional de Diapositivas de montaña. flora y fauna de montaña, cuyo primer premio está dotado con 70.000 ptas. Cada autor puede mandar hasta un máximo de 8 diapositivas, finalizando el plazo de admisión el próximo día 20 de diciembre. Los envíos deben realizarse al Club organizador, Apartado 26. 33530 Infiesto (Asturias). Para más información podéis llamar al tel. (98) 571 02 73.

PEÑA GUARA EN INTERNET

Peña Guara de Huesca cuenta ya con su página WEB en Internet, en la que cuenta con información del Club y una importante información meteorológica, entre otras cosas. Su dirección es: www.arrakis.es/~penyaguara/index.htm

CONOCE NUESTROS SENDEROS

Con este eslogan, la Escuela Asturiana de Bicicleta de Montaña, en colaboración con el Patronato Deportivo Municipal de Gijón, ha preparado hasta finales de mayo una serie de salidas que se realizarán por los senderos asturianos. Para más información podéis contactar con el citado Patronato, en la calle Salamanca, 1-2º de Gijón o llamando al tel. (98) 535 86 42.

LOS 212 TRESMILES EN UN AÑO

Dos montañeros residentes en la provincia de Lleida, Jesús Almarza y Jordi Farré, se han fijado un

importante objetivo para 1998, ascender a los 212 montes de más de 3.000 metros de altitud existentes en Pirineos, para lo cual se estima que tendrán que salvar un desnivel de unos 45.500 metros en total. También tendrán que utilizar todo tipo de técnicas de progresión en montaña, desde ascensiones con esquies, crampones, piolets y raquetas durante los meses de invierno, hasta la escalada en roca en verano. Buena parte de su actividad la concentrarán en los meses de julio y agosto, pues en estos dos meses esperan ascender a 98 tresmiles. Desde estas páginas de PYRENAICA os iremos ofreciendo una puntual información de este proyecto.

MEDIO AMBIENTE

EMBALSE DE ITOIZ

La Audiencia Nacional ha dictaminado de nuevo que el embalse de Itoiz no puede ser llenado del todo, sino mantener los niveles determinados por las autoridades europeas. El Ejecutivo de Navarra había presentado un escrito contra el primer auto de la Audiencia Nacional, de 17 de octubre, en el que el Tribunal elevaba a definitiva su prohibición de llenado del embalse. La Coordinadora de Itoiz que promovió este proceso legal, informa de que el nuevo auto de la Audiencia Nacional se produjo el pasado 30 de Octubre. Además de esta prohibición, el auto rechaza el recurso de casación ante el Tribunal Supremo interpuesto por el Ejecutivo navarro en previsión de que la Audiencia desestimase, como ha hecho, el recurso de súplica presentado.

PAGOETA, PARQUE NATURAL

El Consejo Asesor de Conservación de la Naturaleza "Naturzaintza" acordó, en su última reunión el pasado 28 de octubre, dar el visto bueno a la declaración de Pagoeta como Parque Natural. Para cuando salga este número de Pyrenaica, es probable que ya se haya producido la publicación preceptiva en los Boletines Oficiales y de forma automática se haya abierto el período de información pública durante dos meses, paso previo a la aprobación definitiva por parte del Gobierno Vasco.

Pagoeta, según el proyecto, abarca 1.343 hectáreas más otras 1.517 como zona periférica de protección pertenecientes a los términos municipales de Aia, Zarautz y Zestoa, situadas en las laderas del monte Pagoeta incluyendo en su interior las fincas Pagoeta, Altzola y Bekola propiedad de la Diputación guipuzcoana, entidad que será responsable de la gestión del Parque.

El Plan de Ordenación de Pagoeta cataloga 114 especies de vertebrados,

la mitad de las cuales corresponde a aves. 15 de estas especies se encuentran protegidas según el catálogo de la directiva europea, si bien son las especies vegetales las más significativas, tanto autóctonas como exóticas, debido a la labor de repoblación que emprendió Diputación cuando adquirió las fincas hace ahora 40 años.

Esta declaración como Parque Natural le llega a Pagoeta cuando tiene ya un alto nivel de uso público, merced fundamentalmente al atractivo de su ferrería Agorregi y a su Escuela de Naturaleza.

PROYECTAN COMPLEJO HOTELERO EN EL P. N. DE ARALAR

La organización ecologista Eguzki, al igual que otras entidades preocupadas por la preservación del medio ambiente, ha solicitado al Ayuntamiento de Ataun que no dé vía libre al proyecto de construcción de cuarenta bungalows, restaurante, piscina, frontones y otros servicios, proyectado sobre un hayedo situado junto al embalse de Lareo, en el Parque Natural de Aralar.

El impacto medioambiental se concreta en la tala de cientos de hayas y acebos para la construcción de las instalaciones y la ampliación de la actual pista que conduce al embalse, que se convertirá en carretera. El complejo hotelero como nuevo foco de atracción y la facilidad de acceso harán sin duda que se masifiquen las visitas en una zona que, no lo olvidemos, además de ser Parque Natural, está destinada muy especialmente a la protección de los recursos hídricos, pues no en vano el embalse de Lareo abastece a la comarca del Goierri. El proyecto presenta, por otra parte, creencias ambientales notables, por ejemplo en lo referido al saneamiento de las aguas residuales, las de la piscina (para las que no prevé tratamiento alguno) o el suministro de electricidad, a base de grupos electrógenos, lo que evidencia hasta qué punto no se han tenido en cuenta unos mínimos a la hora de escoger la ubicación del complejo cuya contaminación acústica continua será otro importante factor de degradación de la zona.

El interés socioeconómico del proyecto es como mínimo muy dudoso, porque este complejo entrará en competencia directa (y puede que desleal) con la oferta agroturística que existe o pueda surgir en Aralar y el entorno, y parece claro que el agroturismo es mucho más interesante desde el punto de vista socioeconómico - y no digamos nada del ambiental- que un complejo como el que se plantea.

CARTAS

EL PELIGRO DE LA EROSIÓN

Este verano, paseando por Pirineos en zona protegida (por la gran afluencia de gente que pasa por ella en los meses de verano), me encontré con un cartel que decía en fran-

cés: "Prohibido el paso. Zona muy erosionable". Mi primera impresión fue de estupor: "Ahora resulta que no me van a dejar andar libre por el monte, que vamos a tener que andar todos en fila india" -pensé-. El "prohibido prohibir" que reivindicaban los hippies debía de seguir vigente...

Sin embargo, el incremento en las últimas décadas del número de personas que acceden a los espacios naturales, está haciendo que estos problemas de deterioro del terreno se estén haciendo cada vez más patentes.

Como ejemplos, me vienen a la mente dos áreas emblemáticas de Gipuzkoa que están padeciendo un fuerte impacto y si no actuamos rápidamente la situación puede no tener remedio.

- En Aiako Harria hay dos zonas con problemas de erosión: una en el ascenso desde Arritxulegi a la cumbre de Erroilbide; la otra se localiza en la subida a Irumurrieta desde Elurretxe, en la cual existe una zona que está erosionándose de forma peligrosa, por el paso de caminantes, que se desvían de la senda bien trazada que conduce a la cima.

-El otro ejemplo de erosión que se me ocurre está en el Txindoki. La ladera final, desde Egurralko Iepoa hasta la cumbre se está, asimismo deteriorando de manera ostensible.

¿Habrá que acotar el monte en determinadas zonas? ¿Tendremos que recomendar a los aficionados que no se salgan de los senderos trazados? Estas son mis dudas y sobre ellas quisiera invitar a la EHME y a todas las personas interesadas a abrir un debate sobre el tema y tratar de buscar soluciones antes de que sea demasiado tarde.

Joseba Arno

ANUNCIOS GRATUITOS

Vendo colección de revistas Pyrenaica, desde el nº 101 hasta el actual, todas en muy buen estado. Interesados llamar por las noches al tel. (943) 52 53 85 (Joxe Ramón)

Vendo botas de trekking Bestard Atlas, sin estrenar, nº42. Precio: 9.000 ptas. Tel. (94) 446 45 85.

Encontrado un saco de dormir rojo el día 4/9 en las proximidades de Irumugarrieta (Aralar). Quien los haya perdido puede llamar al tel. (943) 72 06 34.

Pérdida cámara de fotos Polaroid y un pie de gato La Sportiva, entre el refugio de la Renclusa y la subida al Aneto, el día 30 de agosto. Si los has encontrado puedes llamar al te. (945) 13 61 56 (Irantzu).

Compro números atrasados de Pyrenaica: 130, 131, 132, 133, 134, 135, 137, 138, 142, 144, 147, 150, 154, 155, 156 y 158. Mi teléfono es el (94) 412 94 63 (José M^º).

AGENDA

Pyrenaicako ondorengo zenbakiak erositako nituzke: 123, 124, 125, 129, 131, 132, 134, 136, 138, 150, 154, 155, 157. Deiz ezazue (94) 445 91 86 telefonora.


Andes Patagónicos y Bariloche. Si pensáis venir por estas zonas, os informaré sobre excursiones, alojamientos, etc. Albert Castelló. Lista de Correos 8430. El Bolsón. Río Negro. Argentina.

Proyección de diapositivas, en euskera o castellano. Montaje con el título "El camino es mejor que la posada" (Alaska-Tierra del Fuego en bicicleta). Tel. (948) 22 13 42 (Fernando Presa, "Nandus").

Proyección de audiovisuales con dos proyectores y fundidos, con comentarios en euskera o castellano. Duración aproximada: 50 minutos. "Pirineos, historias de un invierno", "Alpes: 25 ascensiones", "Aconcagua, centinela de piedra" y "Pirineos: Hermanos Ravier". Tel. (943) 42 13 91 (Joseba Ugalde).


BTT en la Cordillera Blanca. A pie, y ahora a pedales, no cabe duda de que la Cordillera Blanca del Perú es una de las maravillas escénicas del planeta. Si estás interesado, desde Huaraz- en el corazón de la Cordillera-, Julio Olaza te facilitará las cosas mediante itinerarios estándar o a gusto del cliente, con vehículo de apoyo y todo lo necesario, hasta bicicletas. Los precios son razonables y la atención excelente. Sus coordenadas son: Lulio Olaza //P.O. Box 111// Huaraz- PERÚ. Tif.: 07-51 44 724259. Fax.: 07-51 44 724888 (att. Julio Olaza) e.mail: postmaster tmi. org. pe (att. Julio Olaza)

LIBROS



VIDEOS TODOPIRINEOS

Esta colección consta inicialmente de 8 videos: 1. Balneario de Panticosa; 2. Ordesa y Bujaruelo; 3. Valle del



rió Aragón; 4. Valle de Tena; 5. Pineta y Añisclo (Valle del río Cinca); 6. Valle de Benasque; 7. Valles de Anso y Echo; 8. Sierra de Guara. Otros títulos en preparación son: Parque Natural Posets-Maladeta y Valle de Roncal.

Los 4 primeros ya han sido publicados, los 4 restantes irán apareciendo a lo largo del próximo año. Las rutas se han grabado en formato televisión (Betacam), salvo los barrancos. La duración de las cintas oscila entre los 45 minutos y los 60 minutos de la cinta dedicada al Valle de Tena. En cada vídeo se muestran paseos por lagos, picos y zonas que corresponden a ese valle y que pueden ser realizados por la mayor parte de los excursionistas, podríamos decir que son actividades "al filo de lo posible".

Algunas rutas, sin embargo, tienen alguna dificultad o exigen un mínimo de preparación como: la ascensión al pico de Midi d'Ossau, pico de Anayet, Faja de las Floresclavijas Cotatuero-, pico de Aspesalada- cresteo en el valle de Estós y pico de Arnales. Otras son agradables paseos más o menos largos: travesía de Peña Oroel, Camino Santiago, Lagos Azules, Valle de Pineta, Selva de Oza, Valle de Estós, Tramacastilla y Betato, Otal-Ainielle, Cola Caballo-Faja Pelay, etc.

Las rutas incluyen aspectos tales como: vegetación, flora, elementos culturales e históricos, geología, dificultades si las hubiere, datos históricos de la ruta, etc. También se incluyen, en menor medida otros deportes como: barrancos, esquí de telemark, inmersión en el lago de Panticosa y escalada al pico de Aspe.


Solicitudes a: Pedro de La Piedra, c./Arias 14-3ªzda-50010 Zaragoza-Tel. y Fax 976-530751- Apdo Correos 11.059- (Precio: 2500 ptas)

PASEOS POR OROZKO IBILALDIAK

No es sólo una guía para montañeros, porque contiene información

muy amplia: descripción del municipio, documentos históricos, leyendas orales, bibliografía, etc. etc. O quizás se podría decir de otra forma: es una guía para montañeros, pero enriquecida con información general de tal calibre que el deporte se convierte en una actividad de conocimiento.

La parte de "Paseos" es muy amplia: además de paseos en coche y para relajarse, tiene 8 travesías para entrar a pie, por monte, en Orozko, desde Amurrio, Artea/Castillo-Elexabeiti, Baranbio, Ludio-Llodio, Luiaondo-Luyando, Murgia, Zeberio y Zigoitia y otras 6 que empiezan y terminan en el mismo Orozko: desde Dúluman hasta Katadio, desde Murueta a Urrejola, desde Urigoti a Usabel, desde Okeluri a Arruga-



eta, desde Zugutzu a Mantzarraga, unidas por un único interés, el conocimiento pormenorizado del municipio, que sólo se consigue si se le "patea", si se le "pisa", en el buen sentido del término. Recorridos generalmente de tipo medio, muy cómodos, escogidos expresamente para personas de media edad, que quieren hacer ejercicio, sin más pretensiones.

Pero andar por el monte invita a conocer el entorno en profundidad, mirarlo un poco más allá de donde llega la vista y por eso "Paseos por OROZKO ibilaldiak" incluye una primera parte descriptiva donde se resume lo que se ha escrito hasta el presente sobre la geografía, historia, caseríos, torres, mitos, idioma, iglesias y ermitas; incluye también un apéndice documental con 25 documentos históricos y 35 leyendas orales, más un estudio etimológico, etc. etc.; finalmente, para aquellos que aún quieran saber más, una bibliografía exhaustiva de 230 referencias de libros, revistas, CDROMs y páginas Web. Todo un lujo para el montañero.

Ficha técnica: Título: "Paseos por Orozko ibilaldiak". Autores: Iñaki García Uribe y Pedromari Ojanguen. Edita: Emon 1997 Formato: 17x24 cm. Páginas: 228 Precio: 3500 ptas.

OTRAS NOVEDADES

Título: "Euskal Herria en los techos del mundo". Autor: Antxon Iturriza. Editorial: Pyrenaica. Formato: 21 x 28,5 cm. Páginas: 196. Precio: 5.000 ptas.

Título: "Andar por los Montes de Toledo". Autores: José Luis Cepillo, Francisco Ruiz y Juan Madrid. Editorial: La Tienda Verde. Formato: 13 x 20 cm.

Título: El mundo del hielo. Autor: Jeff Lowe. Editorial: Desnivel. Formato: 19 x 23 cm. Precio: 3.900 ptas.

Título: "GR-38. De Oyón a Otxandio". Autores: Arriola, Martínez y De la Hoz. Editorial: Diputación Foral de Alava y Caja Laboral Popular. Formato: 15 x 21,5 cm. Precio: 1.300 ptas.

Título: "Prevención, Seguridad y Autorrescate". Autor: Máximo Mencia. Editorial: Desnivel. Formato: 17 x 22,5 cm. Precio: 2.500 ptas.

Título: "Seguridad y Riesgo". Autor: Pit Schubert. Editorial: Desnivel. Formato: 17 x 23 cm. Páginas: 331. Precio: 3.900 ptas.

Título: "Rutas y Paseos por el Parque Nacional de Aigües Tortes y Sant Maurici". Autor: Antoni Añó. Editorial: Sua. Formato: 16,5 x 22 cm. Páginas: 131. Precio: 1.800 ptas.

Título: "Rutas por la Cordillera Cantábrica (Tercera serie)". Autor: Fernando Obregón. Editorial: Estudio. Formato: 13 x 20 cm. Páginas: 297. Precio: 2.750 ptas.

Título: "Cordillera Cantábrica. escaladas en Picos de Europa y Valle de Teverga". Autor: Miguel Angel Adrados. Formato: 15 x 21 cm. Páginas: 317. Precio: 2.500 ptas.

Título: "La Garganta del Cares". Autor: Francisco Ballesteros. Editorial: Nöbel. Formato: 21,5 x 28 cm. Páginas: 294. Precio: 6.000 ptas.

Título: "Manual del espeleocorrista". Editorial: Speleo Secours Français (S.S.F.). Formato: 13,5 x 21,5 cm. Páginas: 96. Precio: 2.000 ptas.

Título: "Escaladas en la Noguera". Autores: Jordi Marmolejo y Joan Escuer. Editorial: Prames. Formato: 15 x 21 cm. Páginas: 175. Precio: 1.800 ptas.

Título: "Montañas Valencianas-VI". Autor: Rafael Cebrían. Editorial: Centre Excursionista de Valencia. Formato: 13,5 x 19,5 cm. Páginas: 327. Precio: 2.200 ptas.

Cartografía: "Macizo de Castro Valnera. Escala: 1:20.000". Editorial: Cetyma. Precio: 650 ptas.