

■ Numerosos clubs y sociedades están interesados en contactar con personas o grupos que dispongan de material audiovisual para sus Jornadas Montañeras. En el número de otoño de Pyrenaica pensamos publicar una relación del material existente así que si estas interesados en aparecer en ella envíanos tu nombre, teléfono y dirección de contacto y material del que dispones, antes del 24 de julio a: Pyrenaica (proyecciones). Julián Gayarre, 50, 48004 Bilbao.

Vendo botas de travesía Nórdica TR9, usadas sólo 5 veces, nº 28 (44 aprox.). Precio: 19.000 ptas. También vendo otras botas de plástico Asolo AFS 103, nº 46. Precio: 19.000 ptas. Interesados llamar al Tel. (94) 444.59.67 (Gorka).

Diapositivas de Big Wall. Escaladas en solitario en Yosemite (Zodiac A3+) y Pico Urriellu (Principado de Asturias A4). Duración: 50 minutos. Doble proyector. Comentadas por Silvia Vidal, "Piolet de Oro 1996". Tel. (93) 310.47.90.

Diapositivas de Big Wall. Vivencias y experiencias del día a día en la pared: en Montrebei (1ª ascensión Sopa de Farigola A4/7A) y Yosemite (9 días en la Sea of Dreams A% de El Capitán). Duración: 50 minutos. Doble proyector. Contactos: Tel. (93) 310.47.90 (Silvia Vidal) y (977) 87.83.18 (Pep Masip).

Travesía del Pirineo de mar a mar, de Banyuls a Hondarribia, en 5 etapas, del 26 de julio al 29 de agosto. Para más información, Tel. (943) 180253 (J. Ramón Agirre)

Compro números de Pyrenaica, 124, 113, 112 y números anteriores. Pepe Martínez. Tel. 91 7426411

Ostatu berria Bardeen atarian. Maiatzatik Txapi Txuri ostatua ireki dugu Murillo El Fruto herrian (Carcastillo ondoan). Zerbitzuak dira literak, bi pertsonentzako logelak, jantokia eta txangoa eta multiaktibitateak: Bardeak (BTT), Aragoi ibaia (piraguak), Peña mendia eta erdiaroko herriei bisitak (Olite, Ujué, eta abar). (Kerman eta Susi). Txapi Txuri Ostatua. Santa Ursula 59-31313 Nafarroa - Tel. 948- 715808.

Albergue a las puertas de las Bardenas. Desde mayo está abierto el hostel Txapi Txuri en Murillo El Fruto (al lado de Carcastillo). Ofrece literas, habitaciones para dos personas, comedor, y posibilidad de excursiones y multiactividades: BTT en Bardenas, piragüismo en el río Aragón, ascensos al monte Peña y visitas a poblaciones medievales (Olite, Ujué, etc). (Kerman y Susi). Hostel Txapi Txuri - Santa Ursula 59 - 31313 Navarra - Tel. 948 -715808.

Teléfono directo en Certascan. El refugio de Certascan propiedad de la FEEC y remodelado el año 1993 con 40 plazas para pasar la noche, nos ofrece luz eléctrica solar, sanitarios y duchas de agua caliente, teléfono, emisora de socorro, servicio de comidas, etc. Atendido por Alejandro Gamarra y Merche Sicilia. Teléfono directo 973. 623230. Otros teléfonos 973. 621389 y 93. 412 0777

VEN CON NOSOTROS AL EVEREST

Durante el próximo otoño la expedición BIZKAIA MEDIO AMBIENTE EVEREST 97 intentará que por primera vez en la historia un vizcaíno esté en la cima más alta de la tierra.

Entre los proyectos de la expedición se encuentra una operación de limpieza en el Campo Base evacuando los residuos abandonados anteriormente por otras expediciones y la realización de distintos experimentos médicos.

Juan Ramón Madariaga, Alberto Posada, Fernando Rubio, Koldo Orbegozo, Iñaki Ruiz, Javier Mugarra y Guillermo Bañales componen el equipo de alpinistas, reforzado por el doctor Kepa Lizarraga, el especialista en tratamiento de residuos Mariano Molinero y el fotógrafo y periodista Santiago Yaniz que transmitirá reportajes y fotografías durante el desarrollo de la ascensión. La ruta a utilizar será la original del Collado Sur.

A fin de recabar un apoyo popular y completar el elevado presupuesto que el proyecto conlleva, la expedición ha organizado en colaboración con la BBK la campaña "Ven con nosotros al Everest" para recaudar pequeñas aportaciones económicas.

Una cuenta especial está abierta para este fin en la BBK. Todos aquellos colaboradores que participen con su ayuda incluirán al mismo tiempo su nombre en una bandera que ondeará en el campo base del Everest y que será llevada por los expedicionarios hasta la cima del mundo.


Cuenta EXPEDICIÓN
EVEREST: BBK 9100170587

¡Ayúdanos a conseguirlo!
¡Ven con nosotros al Everest!

LIBROS

MONTAÑA MÁGICA


Con un cierto retraso, pues el libro se puso a la venta el pasado mes de diciembre, comentamos esta precio-



sa obra que recoge veinticinco años de expediciones navarras extraeuropeas, comenzando con la realizada al Hoggar en el año 1971.

El libro es un regalo para la vista, en el que se nota la buena mano que para las fotografías tiene su autor, apoyado por las de otros alpinistas navarros, así como el cuidado diseño efectuado por Xabi Otero. En definitiva, Montaña Mágica es el regalo ideal para cualquier montañero y un libro que no puede faltar en la biblioteca de cualquier amante de la historia del alpinismo vasco de vanguardia.

Ficha técnica: Título: "Montaña Mágica". Autor: Gregorio Ariz. Edita: Txoria Errekan 1996. Formato: 21 x 28 cm. Páginas: 120. Precio: 5.000 ptas.



PIRINEOS. LOS TRESMILES EN 30 JORNADAS


Un hecho que evidencia la trascendencia de este libro es el recorrido de los 212 tresmiles principales y secundarios, realizado por Miquel Capdevila en 30 jornadas en el transcurso de 1993 que, junto a la travesía integral de la divisoria de aguas efectuada por Louis Audoubert y Guy Panazzo en 1986, constituyen, sin lugar a dudas, las actividades más relevantes realizadas en el Pirineo desde hace varias décadas. Estamos por tanto ante una

referencia bibliográfica obligada para cualquier persona interesada en la temática del pirineísmo.

Esta primera publicación de Miquel Capdevila (ver entrevista en Pyrenaica nº 176), miembro destacado del equipo de los Tresmiles del Pirineo, escrita con rigor y objetividad, nos propone superar los esquemas del montañismo convencional, invitándonos a encadenar los tresmiles a través de espectaculares cresteríos, lo que supone un nuevo reto para los que sienten "pasión por los tresmiles".

La obra está dividida en 30 capítulos conforme corresponde a las 30 jornadas dedicadas a ascender los 212 tresmiles. Cada capítulo viene precedido de un mapa con el itinerario a seguir, una ficha técnica con datos básicos de la travesía, tabla de horarios y gráficos con el perfil de cada cresterío. El texto contiene varios apartados: aproximación, ascensión, cresterío y descenso. Al final de libro se incluyen diversos anexos relativos a la duración de las jornadas, dificultad, etc.

Ficha técnica: Título: "Pirineos. Los tresmiles en 30 jornadas". Autor: Miquel Capdevila. Edita: Martínez Roca 1997. Formato: 14 x 21 cm. Páginas: 255. Precio: 1.900 ptas.



SERANTES

Este trabajo constituye un magnífico ejemplo de cómo, con pocos medios, puede editarse un libro del monte que tenemos encima de nuestro pueblo o ciudad, en este caso el Serantes, dando a conocer, como dice su autor, su entorno, historia, anécdotas y actividades que se desarrollan en él, datos desconocidos por muchas de las personas que lo visitan habitualmente.

En el aspecto montaño, se relatan 11 ascensiones al monte Serantes, partiendo de cada una de las localidades que se encuentran en su base y cuatro travesías circulares con punto de partida y llegada en Santurtzi. Se detallan también 18 vías de escalada y quince cuevas o simas.


Acompañan al libro dos mapas, de cordales y curvas de nivel respectivamente, y un panorámica gráfica de lo que se divisa desde la

cumbre de esta atalaya situada en la desembocadura del Nervión.

Ficha técnica: Título: "Serantes". Autor y Editor: Joseba Trancho 1997. Formato: 16 x 22 cm. Páginas: 65. Precio: 500 ptas.

THE HIGH ANDES A GUIDE FOR CLIMBERS

Los andinistas disponen ya de una 2ª referencia de carácter global (la primera fue la 2ª edición del libro de J. Neate comentado en el nº177 de PYRENAICA). A diferencia del excelente "Mountaineering in the Andes", que proporcionaba una descripción general de cada zona, un listado exhaustivo todas las cumbres más o menos significativas y una amplia selección de referencias bibliográficas, el presente trabajo se centra en los seismiles andinos y en los cincos milés más emblemáticos.



"The High Andes" aporta una somera pero útil información sobre cada país y sobre las ciudades que

habitualmente toman las expediciones como punto de partida, así como un mapa de cordales de cada zona. El autor aborda prácticamente todos los seismiles existentes en la cordillera (un centenar) y 75 cincos milés, describiendo de forma muy resumida para cada uno de ellos la aproximación, rutas de ascenso más fáciles y/o frecuentadas, otros montes próximos y la cartografía recomendada. Al final del libro figura una relación de cumbres ordenadas según su altura que, en lo que afecta a los seismilquinientos, difiere ligeramente de la aportada por Marcelo Scanu en el nº 165 de PYRENAICA, como consecuencia de los distintos criterios de clasificación utilizados y de la cartografía que se ha publicado entre uno y otro trabajo (ver referencias en PYRENAICA Nº 173, P. 423 y en The American Alpine Journal 1995, p. 202).

Los que hemos rebuscado información andina literaria o cartografía

conocemos las dificultades que entraña la tarea bien por su escasez, bien por discrepancias entre las fuentes consultadas. Por ello, los escasos errores menores que contiene el libro son plenamente disculpables.

Tanto para los amantes del vértigo de las pendientes heladas de la Cordillera Blanca y Huayhuash como para los coleccionistas de altas cotas aparentemente más tranquilas pero en medio de la puna, este extraordinario trabajo constituye la primera consulta obligada para el estudio y posible selección de objetivos en la zona y como información preliminar sobre los mismos.

Ficha técnica: Título: "The High Andes - A Guide for Climbers". Autor: John Biggar. Edita: Andes; Scotland 1996. Idioma: Inglés. Formato: 21x15 cm. Páginas: 160. Precio: F 16.00

PREMIOS PYRENAICA 1997

EUSKAL Mendizale Federakundea convoca los XV Premios Pyrenaica de Artículos y Diapositivas de Montaña, con arreglo a las siguientes bases:

CONCURSO DE ARTICULOS DE MONTAÑA

- Podrán presentarse cuantos artículos se deseen, escritos en euskara o castellano, acerca de la montaña y las actividades que en ella se realizan: alpinismo, senderismo, escalada, espeleología, esquí de travesía, bicicleta de montaña, descenso de barrancos, parques naturales, medio ambiente, flora y fauna, historia, etc...
- No se busca tanto el relato de los recuerdos o sensaciones de una excursión, sino el tratamiento descriptivo, valorándose el que sean zonas originales, que descubran lugares, aspectos o curiosidades atractivas, que la ilustración fotográfica sea de calidad y que expresen sensibilidad por la protección de la naturaleza.
- Los artículos que se presenten deberán ser inéditos, no habiéndose publicado en ningún libro, periódico o revista, ni haber obtenido premio en ningún otro certamen.
- No existe limitación de espacio, aunque será más fácil la publicación de los que no excedan de 6 folios mecanografiados a doble espacio, siendo difícil que se publiquen los que sobrepasen los 12. Para el que quiera optar al premio a la mejor Ficha, el texto deberá estar comprendido entre dos y tres folios a dos espacios. Se recomienda que los artículos vengan acompañados de un ejemplar en diskete.
- Los artículos deberán venir acompañados de toda la documentación pertinente: mapas, dibujos, croquis, diapositivas originales y con pie de foto explicativo..., de forma que estén preparados para ser publicados directamente.
- Se valorará especialmente la originalidad que se dé al tratamiento del artículo.
- Cada artículo vendrá acompañado del nombre y domicilio del autor, así como su número de teléfono.
- Todos los trabajos presentados quedarán en propiedad de la revista Pyrenaica, no pudiendo publicarse en ningún otro medio de difusión, hasta que no sean devueltos en el plazo máximo de un año. Una vez se haya decidido su utilización por la revista, se devolverá al autor toda la documentación aportada.
- Trimestralmente, la redacción de Pyrenaica decidirá qué artículos se publican en la revista, siendo éstos y más concretamente los publicados en los números 186, 187, 188 y 189 los que optarán al premio.
- A partir de este momento se abre el plazo para presentar los trabajos, teniendo más opción cuanto antes se reciban, finalizando inexcusablemente el plazo el día 15 de setiembre de 1997.
- Los trabajos deberán entregarse en mano en la redacción de Pyrenaica (Alda. San Mamés, 29-1.º, de Bilbao), de lunes a viernes, de 18 a 21 h. o enviarse por correo certificado al Apartado 1594. 48080 Bilbao.
- Se establecen los premios siguientes:
 - Primer premio: 60.000 Ptas. y trofeo.
 - Segundo premio: 40.000 Ptas. y trofeo.
 - Tercer premio: 20.000 Ptas. y trofeo.
 - Premio a la mejor Ficha: 20.000 Ptas. y trofeo
 Cada concursante sólo podrá optar a un premio.
- El fallo del jurado y el reparto de premio se efectuará en un acto público que oportunamente se comunicará.
- La participación en este concurso supone la aceptación de estas bases.

CONCURSO DE DIAPOSITIVAS DE MONTAÑA

- El Concurso consiste en la presentación de una colección de diapositivas de cualquier tema relacionadas con la montaña, pero relacionadas entre sí, guardando una unidad temática.
- Con cada colección se deberá presentar el nombre y domicilio del autor, así como su número de teléfono.
- Cada concursante deberá presentar 6 diapositivas de paso universal, que deberán venir acompañadas de una relación mecanografiada en la que figurará el tema y el lugar en que ha sido sacada cada una de ellas, correspondiéndose con un número que figurar en cada marquito.
- Las diapositivas deberán ser originales, no duplicados, no habiéndose publicado en ningún libro, periódico o revista, ni haber obtenido premio en ningún otro certamen.
- "Pyrenaica" podrá usar cualquier de las diapositivas para su reproducción en la revista.
- Trimestralmente, la redacción de Pyrenaica decidirá qué colecciones se publican en la revista, siendo éstas y más concretamente las publicadas en los números 186, 187, 188 y 189 las que optarán al premio.
- A partir de este momento se abre el plazo para presentar las colecciones, teniendo más opción cuanto antes se reciban, finalizando inexcusablemente el plazo el día 15 de setiembre de 1997.
- Las colecciones deberán entregarse en mano en la redacción de Pyrenaica (Alda. San Mamés, 29-1.º, de Bilbao), de lunes a viernes de 18 a 21 h. o enviarse por correo certificado al Apartado 1594, 48080 Bilbao.
- Las diapositivas no seleccionadas se devolverán a sus autores lo antes posible. Las seleccionadas, una vez publicadas.
- Se establecen los premios siguientes:
 - Primer premio: 35.000 ptas. y trofeo.
 - Segundo premio: 25.000 ptas. y trofeo.
 - Tercer premio: 15.000 ptas. y trofeo.
 Cada concursante sólo podrá optar a un premio.
- El fallo del jurado y el reparto de premios se efectuará en un acto público que oportunamente se comunicará.
- La participación en este concurso supone la aceptación de estas bases.