



EL GR-1 "SENDERO HISTÓRICO" a través de Araba

Juan Luis Arriola y Begoña Martínez

ESTE sendero de Gran Recorrido se inicia en Ampurias (Girona) y terminará en Finisterre (Galicia) tras discurrir por las Comunidades Autónomas de Cataluña, Aragón, Navarra, País Vasco, Castilla-León, Cantabria, Asturias y Galicia, convirtiéndose en uno de los senderos más largos del ámbito peninsular.

La ruta discurre en el Sur de Araba por antiguos caminos que servían de unión a diferentes poblaciones y villas, cuyo rico patrimonio monumental denota el gran esplendor que tuvieron antaño. A través de un entorno natural privilegiado, por las laderas de las montañas cubiertas de exuberantes bosques autóctonos, se han ido recuperando los caminos, parte de

los cuales mantienen su antigua estructura y otros que se encontraban cerrados por la maleza debido a la falta de uso. Así este importante legado podrá seguir utilizándose para la función que fueron concebidos, la de unión de gentes, pueblos y culturas, constituyéndose ahora en una alternativa más para complementar nuestro tiempo de ocio en la naturaleza.

Descripción de la ruta

El GR-1 en su trazado alavés toma el testigo de los navarros que desde el santuario de Ntra. Sra. de Kodes asciende, por un enclave junto a verticales paredes calizas que forman pináculos y estratos de gran belleza, a la sierra del mismo nombre. Tras realizar una travesía por su cresterío, con estupendas panorámicas, la ruta desciende por la ermita de Ntra. Sra. de Ibernalo a Kanpezu (Santa Cruz de Campezo), antigua plaza de armas donde destaca su monumental iglesia de la Asunción de Ntra. Sra., con diferentes motivos constructivos desde el siglo XIII al XVI.

Ya en este lugar la ruta se desgaja en dos trazados:

El primero de ellos se dirige hacia el antiguo convento de Pierola y por las laderas del monte Hornillos, que se cubre por un frondoso carrascal, llega a la medieval villa amurallada de Antoñana situada, bajo la atenta vigilancia del monte Soila, en un importante cruce de caminos y frontera entre los reinos de Navarra y Castilla en la Edad Media.

Por Bujanda y ascendiendo por las laderas de los montes Muela y San Román, en cuyas verticales paredes rocosas de bellos contrastes de color, se abre la ermita rupestre del mismo nombre y se ubicó un antiguo poblado en la Edad del Hierro y en la Alta Edad Media, se llega a San Román de Kanpezu, uno de los accesos al futuro Parque Natural de Izki.

El Sendero nos interna por frondosos bosques donde el quejigal, el marojal y el encinar cubren gran parte del recorrido hasta llegar a Angostina, lugar de paso de una ruta romana secundaria. Aquí enlazaremos con la otra alternativa que ahora describimos.

Variante: La otra opción parte de Santa Cruz de Kanpezu rebasando las villas ubicadas en la importante ruta medieval que discurría junto a los cursos de los ríos Ega e Inglares, camino militar y de peregrinación hacia Santiago en la época de dominación musulmana en la Península. Entre majestuosos quejigos y cerrados encinares el camino transcurre por las laderas de la sierra de Kodes. Cruza Genevilla, con su ermita románica del Encinedo y su iglesia de San Esteban con elementos románicos y un monumental retablo, y por camino calzado llega a Cabredo. Marañón es el siguiente hito; hay que pasar junto a su iglesia románica de Ntra. Sra. de la Asunción para tomar el camino de herradura que enlaza con Angostina, en la entrada del bello desfiladero del mismo nombre formado por el río Ega y que estuvo defendido en la Edad del Hierro por el castro de Cividat.

En las laderas de un pequeño monte cubierto por un cerrado carrascal se levanta la villa de Marañón, donde destaca su iglesia románica de Ntra. Sra. de la Asunción

←
La Peña de los Cencerros, en la ascensión desde el santuario de Kodes a la sierra del mismo nombre, adquiere espectaculares formas



La medieval villa de Antoñana, bajo el monte Soila, se ubica en un importante cruce de caminos



La ladera Norte de la Sierra de Toloño

A partir de aquí la ruta sigue únicamente un trazado. Discurre por las laderas de la sierra de Toloño bajo la sombra de los espléndidos bosques que la cubren y a través de los numerosos caminos antiguos que rebasan esta sierra, sobre todo de Norte a Sur, y que este sendero irá uniendo para enlazar pueblos y villas de esta antigua ruta del Ega-Inglares. Esta sierra adquiere un aspecto agreste y salvaje, con cerrados bosques y afiladas cresterías con imponentes paredes verticales. Por otro lado conforma una importante barrera climática quedando reflejada en los grandes contrastes paisajísticos y de la vegetación de ambas vertientes. Todo ello convierte a esta sierra en una de las más bellas e interesantes del País Vasco.

Tras pasar junto a la ermita de San Bartolomé, que conserva en sus muros varias lápidas romanas, un nuevo camino de herradura se abre paso entre el exuberante bosque de encinas, quejigos y hayas con boj.

Bernedo, fortaleza frente a los musulmanes e importante villa fronteriza entre los reinos de Navarra y Castilla en la Edad Media conserva restos de su castillo y los portales de acceso a la población. De su pasado esplendor da buena muestra su monumental iglesia de la Natividad de Ntra. Sra., del siglo XVI, que conserva una hermosa portada románica de transición al gótico.

La ermita de Ntra. Sra. de Okon, cuya existencia se conoce ya desde el siglo XI y goza de gran tradición y devoción en la zona, nos adentra en los espléndidos hayedos con boj de esta sierra de Toloño a tra-




Numerosos caminos antiguos se abren paso entre el exuberante hayedo con boj que cubre la Sierra de Toloño; algunos de ellos se deben a viejas prácticas de carboneo



La jara es una de las plantas más representativa en el trazado por la parte meridional de esta ruta; su llamativo color y su intenso aroma deleitará nuestra travesía en primavera


vés de caminos de herradura y rueda, fruto del intenso comercio entre las tierras de Castilla y la Rioja Alavesa con el resto de Alava, y sendas utilizadas por los carboneros de la zona que antaño encontraban en estos bosques el medio para su sustento. Dejando muy cerca los pueblos de Villafraja, Villaverde, Lagrán, antigua villa amurallada, se llega a Pipaón, pequeña aldea donde sus habitantes están llevando a cabo gran-



des esfuerzos para mantener las antiguas tradiciones; entre otras cosas cuenta con un museo etnográfico.

Siguiendo el curso del río Inglares la ruta se adentra en el bello barranco de la Mina y llega a Urizaharra (Peñacerrada), donde se penetra por uno de los portales de la antigua muralla que está flanqueado por dos corpulentos torreones. En la plaza se eleva la monumental iglesia de Ntra. Sra. de la Asunción del siglo XVI, pero que conserva numerosos elementos de la anterior construcción románica.

Monumental portada románica de transición al gótico de la iglesia de la Natividad de Ntra. Sra. de Bernedo



El inexpugnable castillo de Lanos, en Ocio, era una de las fortalezas que defendían la antigua ruta militar y de peregrinación hacia Santiago que discurría junto a los cursos de los ríos Ega e Inglares

Castillos en los Valles Alaveses

Rebasada Pagoeta (Payueta), nuevamente la ruta se interna en las laderas de la sierra de Toloño en su descenso a Berganzo, primer pueblo de la Comarca de Valles Alaveses, por donde discurre a partir de aquí el sendero. Un paño de la antigua torre de los Sarmiento, siglos XIV o XV, forma parte de los muros de su iglesia.

El sendero rebasa Ocio bajo la atenta vigilancia del inexpugnable castillo de Lanos para dirigirse por las estribaciones del monte Txulato en busca de una de las fortalezas más importantes de Alava en la antigüedad, el castillo de Portilla, que se ubica en un entorno de gran belleza natural.

Ya se ha dejado atrás la antigua ruta del Ega-Inglares y nuestros pasos se dirigen ahora en busca de los caminos salineros, que unían la población de Gatzaga (Salinas de Añana) con el resto del territorio.

Berantevilla muestra en su caserío su pasada plenitud, al encontrarse junto a un importante camino de se dirigía hacia las tierras de Trebiño. Entre cultivos de cereal y pequeños retazos del primitivo bosque de quejigos que cubría antaño estas tierras ascendemos a San Formerio, antiguo poblado fortificado ya en el Bronce final y en la Edad del Hierro, puesto de guardia en la Edad Media, lugar de culto desde épocas remotas y donde hoy en día se levanta la ermita que guarda las reliquias del Santo, patrono de Trebiño.


Estavillo, con su monumental iglesia de San Martín que muestra una hermosa portada Gótica del siglo XV, fue lugar de paso de la calzada romana de Astorga a Burdeos y al igual que Armiñón, que debe su importancia al puente sobre el río Zadorra, documentado ya en el año 1339, fue lugar de paso del Camino de Postas de Madrid a Francia y del que se dirigía a La Rioja.

Por pequeños cerros cubiertos de quejigos y encinas, como el del Castillo, que debe su nombre a la torre de comunicaciones de la época de la invasión napoleónica que se ubica en su cima, vamos rebasando pequeñas aldeas como la de Quintanilla, Igay, y una vez cruzado el río Baias, las de Villabazana, Salcedo, Leciñana del Camino y Caicedo Yuso. La mayoría de ellas desconocidas incluso para los propios alaveses, pues muchos de ellos no dudan en situarlas en el territorio de Burgos.

Un viejo camino bien conservado une esta última población con Fontetxa, hito importante en los caminos salineros, motivo por el que se levantan en su término dos magníficas torres, la de los Hurtado de Mendoza, Condes de Orgaz, y la de los Velasco, Condestables de Castilla.

La torre-palacio de los Hurtado de Mendoza, Condes de Orgaz, (foto), junto a la de los Velasco, Condestables de Castilla, en Fontetxa, defendían uno de los importantes caminos salineros

El portal Sur de acceso a la villa de Urizaharra (Peñacerrada) se encuentra flanqueado por dos corpulentos torreones sobre los que sustenta un matacán de defensa



Dibujos: Elio Montecucco

La ruta prosigue ahora por caminos y sendas que discurren junto al arroyo El Lago, nombre que muestra su procedencia, el Lago de Caicedo, uno de los pocos humedales naturales de Alava, que sirve de refugio a numerosas aves ligadas al medio acuático, algunas de ellas nidificantes y otras que lo utilizan como lugar de descanso en sus largos viajes migratorios.

Sorprenderá la visión que sobre el Valle Salado conforman las eras de sal del pueblo de Gatzaga (Salinas de Añana), cuya explotación se cree que lleva realizándose desde la época romana. Fue uno de los productos que más impulsó la economía de estas tierras desde la Edad Media. Hoy en día parte de ellas se siguen explotando para uso personal, el resto se encuentra en un estado de



gran deterioro. Gatzaga cuenta con varias casas blasonadas y el Real Monasterio de San Juan de Acre de la orden hospitalaria de Jerusalén cuya cruz de Malta aparece con profusión en el mismo.

Románico y cuevas artificiales

Nuevamente son los cultivos de cereal los que acompañan nuestra marcha hacia Tuesta, cuya iglesia de Ntra. Sra. es uno de los monumentos más notables de Araba, considerada una joya del románico de transición al gótico y de posible origen templario.

Continuamos por Espejo, con la torre de los Luyando y una casa señorial blasonada, y Villamaderne, cuya parroquia de San Millán conserva elementos románicos, como su espadaña, la más esbelta del románico alavés; asimismo cuenta con una casa-torre. Luego la ruta se interna nuevamente entre cerrados bosques de encinas y pinos silvestres. Pasa junto a Villanañe, donde se localiza una de las torres mejor conservadas de Araba, que además cuenta con foso. Es la casa de los Varona, que tras su reconstrucción alberga un museo con el legado de este importante linaje. Es muy intensa la devoción que se tiene en la zona al Santuario de Angosto, que se ubica en un enclave de gran belleza, a la entrada del desfiladero del mismo nombre.

Por las laderas de los montes Peña Rubia y Raso se llega a Gaubea (Villanueva de Valdegovía) y de aquí a Valpuesta, cuyo origen se remonta al año 804. Tuvo gran importancia en la labor de repoblación y colonización de la zona en la época de la dominación musulmana, fue sede episcopal y paso seguro de uno de los caminos hacia Santiago. Su impresionante iglesia de Santa María es uno de los edificios más importantes del Norte de Burgos; también hallamos una torre de los Condestables de Castilla y varias casas señoriales.



Las eras de sal cubren las laderas del valle en Salinas de Añana, probablemente desde la época romana



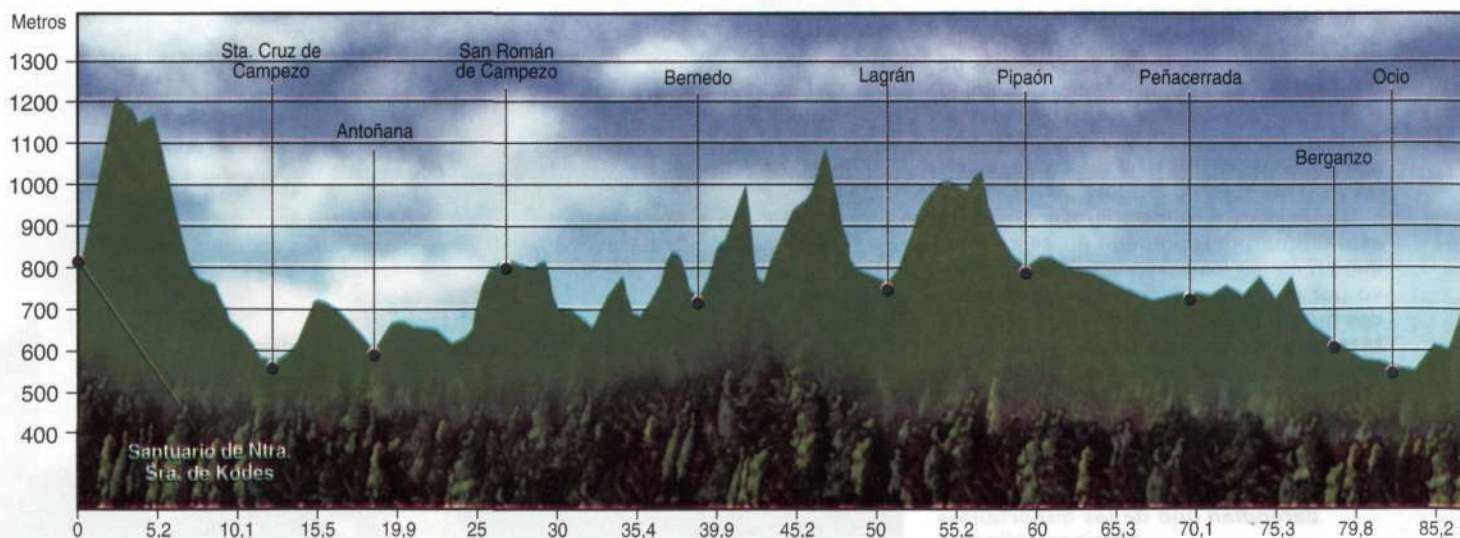
Tobillas conserva dentro de su caserío la forma típica de construcción del valle de Valdegovía, donde destaca la balconada superior

Por las estribaciones del Alto del Rodil se llega a Pinedo, en cuyo término se ubican las cuevas artificiales alto-medievales de Peña Santiago, al igual que en Corro, donde existe otro conjunto denominado

Cuevas de los Moros, además de la necrópolis de Santa Lucía y Santa Olalla.

El sendero se dirige ahora en busca de las impresionantes paredes verticales de Karria (Peña Gobeia). Discurre por sus lade-

PERFIL DE DESNIVEL DEL G





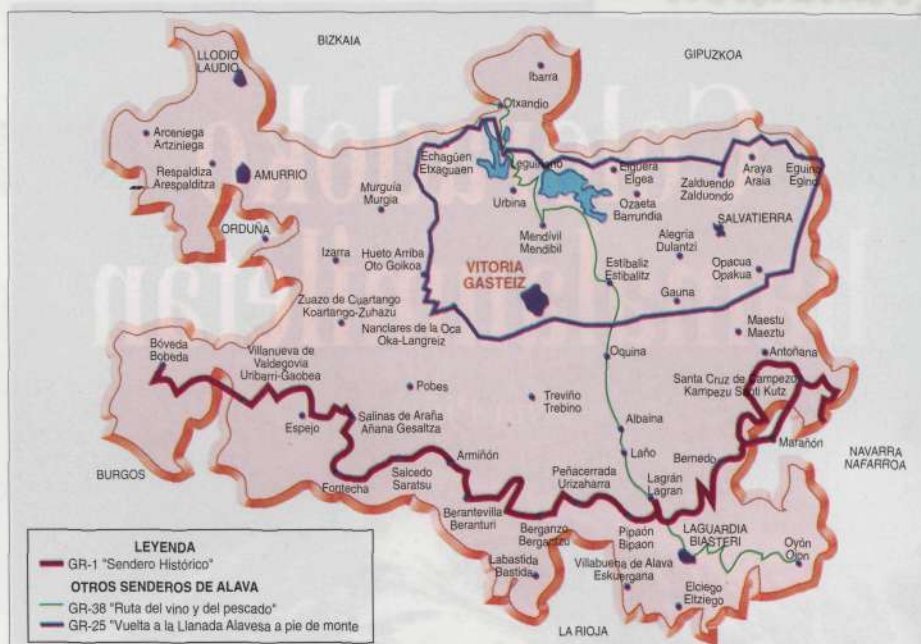
Fotos de los autores

En el valle de Gaubea se abren varios complejos eremíticos, San Martín de Valparaíso y Pico San Pedro (Villanueva de Valdegovía), Peña Santiago (Pinedo) (foto), Cueva de los Moros (Corro) y Santiago (Tobillas)

ras pasando por Tobillas, con una interesante arquitectura popular típica del valle de Valdegovía, la iglesia de San Román, cuyos inicios se remontan al ato medioevo y que conserva restos del templo románico y otros eremitorios alto-medievales denominados cuevas de Santiago.

Se realiza ya la parte final de esta ruta, en su trayecto alavés, prosiguiendo por las laderas del Alto de las Arrayuelas, desde donde se puede acceder al Parque Natural de Valderejo por el puerto de la Sierra, para llegar a Bóveda, el pueblo más Occidental de Araba. □

Nota de la redacción: Puede ampliarse la información en la topografía: "GR-1 -Sendero Histórico- Trayecto alavés" de J.L. Arriola y B. Martínez, editada por Arabak Foru Aldundia (1995).



DATOS GENERALES DEL GR-1 "SENDERO HISTÓRICO"

ETAPA	RECORRIDO	DISTANCIA	DESNIVEL SUBIDA	DESNIVEL BAJADA	
	Enlace Navarra-Alava	Santuario de Ntra. Sra. de Kodes - Sta. Cruz de Campezo	12 km.	530 m.	755 m.
1ª	Sta. Cruz de Campezo - Antoñana	7,05 km.	190 m.	170 m.	
2ª	Antoñana - San Román de Campezo	9,22 km.	270 m.	60 m.	
3ª	San Román de Campezo - Bernedo	12,08 km.	370 m.	455 m.	
Variante	Sta. Cruz de Campezo - Bernedo	17,93 km.	495 m.	360 m.	
4ª	Bernedo - Lagrán	11,62 km.	710 m.	680 m.	
5ª	Lagrán - Pipaón	9,22 km.	325 m.	285 m.	
6ª	Pipaón - Peñacerrada	10,16 km.	30 m.	140 m.	
7ª	Peñacerrada - Berganzo	8,51 km.	170 m.	320 m.	
8ª	Berganzo - Berantevilla	14,48 km.	380 m.	470 m.	
9ª	Berantevilla - Armiñón	11,21 km.	230 m.	260 m.	
10ª	Armiñón - Salcedo	13,72 km.	410 m.	330 m.	
11ª	Salcedo - Fontecha	8,08 km.	150 m.	190 m.	
12ª	Fontecha - Salinas de Añana	9,44 km.	240 m.	170 m.	
13ª	Salinas de Añana - Espejo	7,19 km.	140 m.	210 m.	
14ª	Espejo - Villanueva de Valdegovía	10,97 km.	300 m.	250 m.	
15ª	Villanueva de Valdegovía - Bóveda	17,98 km.	650 m.	490 m.	
TOTALES		190,86 km.	5.595 m.	5.595 m.	

R-1 "SENDERO HISTORICO"

