


# REUNION

## CAÑONES EN UN PARAISO

Xabier Iturriaga y Koldo Alava



**A** primeros del mes de setiembre llegabamos al aeropuerto internacional de St-Denis, en la isla Reunion. Nuestras caras reflejaban el cansancio de un largo e incómodo vuelo, pero teníamos la ilusión de ver realizado nuestro sueño.

Hay que mirar con detenimiento el globo terráqueo para encontrar un punto anclado en el Océano Indico, llamado Reunión; la isla ofrece a los aventureros la diversidad de sus selvas y desiertos, sus volcanes y circos.

Hay terribles grietas en la corteza terrestre que originan cañones, picos altivos arañados por el viento, cumbres y abismos conforman el escenario salvaje donde nos aventuraremos en busca de nuestro sueño: abrir un cañón virgen.


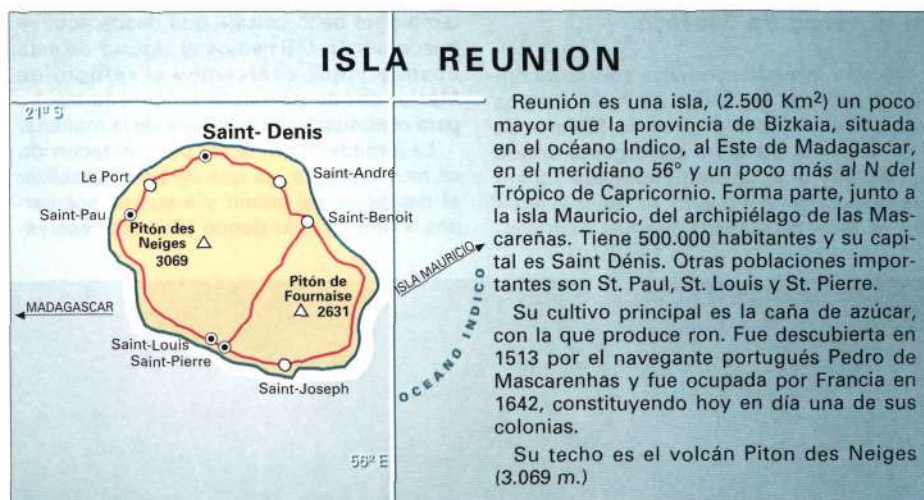
### El primer contacto con la gente y los cañones

La primera etapa la cubrimos en el circo de Cilaos; es uno de los circos privilegiados, pues se puede acceder por carretera hasta el mismo pueblo. Un primer contacto lo tuvimos con la gente del pueblo, la cual muy amablemente nos contó interesantes historias de la isla. También conocimos a un guía de montaña nacido en Iparalde, afincado en este rincón del mundo, que nos fue de gran ayuda ya que conocía parte de los itinerarios que pretendíamos realizar.

Nuestra primera acampada fue en el único camping de esta zona montañosa. Es un lugar tranquilo para saborear cada momento, pues a nuestras espaldas teníamos todos los accesos que daban a los tres circos de la isla.

Aquí hay que madrugar pues anochece temprano y aprovechar las primeras horas de luz para cumplir nuestras previsiones. En este circo descenderemos varios cañones para tomar un primer contacto de ellos. Después de descender los más interesantes decidimos adentrarnos en un lugar inhóspito; el circo de Mafate. Es el Circo más mágico y misterioso de los tres, se encuentra apartado de la civilización y con unos senderos a los que sólo se puede acceder a

◀ **Cilaos. a 1.270 m. de altitud.**



**Impresionante pozo en el cañón de Ferriere.**

pie, debiendo salvar la barrera de montañas de dos mil metros de altura que protege el circo de las amenazas de la civilización.

Cuentan los lugareños que los esclavos huían desde la costa al circo de Mafate buscando allí la ansiada libertad. Estos serían los primeros pobladores de este circo.

## En el circo de Mafate

Nuestra jornada comienza con la ascensión al collado de Taibit de 2.082 metros para poder acceder al circo de Mafate. Se efectúa por un sendero pedregoso, donde tardaremos una hora en cubrir los 2,5 km que los separan del puerto. Al llegar al lugar no hay un alma y nos sentamos para con-

templar el bello paisaje que desde aquí se puede admirar. Bajamos el zig-zag de este bosque y nos acercamos al refugio de Marla, donde pernoctaremos una noche para continuar a primera hora de la mañana.

La jornada promete ser dura, el recorrido es muy ajustado, ya que de bemos realizar el descenso del cañón y a su vez acercarnos a otro refugio donde tenemos reserva-

da la cena y la cama. Llegamos cansados uno detras de otro, apenas nos queda luz para observar la belleza de este pequeño pueblo (Grand Place).

Al cabo de tres días de recorrer los senderos y cañones de este circo salvaje regresamos de nuevo a Cilaos, contentos por haber realizado dos cañones muy interesantes (Grand-Mère y Trois Roches).



*Rapelando uno de los saltos en el cañón de Ferriere.*


### El cañón de Takamaka

Aun nos quedaba otro circo por conocer al E de la isla. Alquilamos un coche para acercarnos lo más posible a nuestro objetivo: Cañón del Takamaka, corazón del tercer y último circo de esta isla.

Al día siguiente penetramos en dicho cañón, clasificado de extrema dificultad, pues más de uno se ha llevado un susto. Su vegetación es fantástica y su belleza incomparable. Nuestra primera sorpresa empieza cuando nuestra cuerda no consigue llegar a su destino, aun le quedaban 70 m. para llegar a la poza. Nos encontramos en medio de una cascada, aguantando esa ducha inoportuna; solamente nos sostiene una pequeña repisa que nos hacía de mirador. Decidimos balancearnos a un lado con la fortuna de encontrar un pequeño resalte donde montar un rapel. Conseguimos recoger la cuerda y montar el rapel hasta el final de esta grandiosa cascada de 120 m. de altura. Avanzamos de nuevo a través de este cañón tan abrupto sin darnos cuenta de que la noche se nos avecina. Improvisamos un pequeño vivac donde Takamaka nos obsequia con una habitación para pasar la noche. El cielo no puede aguantar y nos volvemos a mojar. Por fin llega el ansiado amanecer y después de desayunar una sopa caliente para tonificar el cuerpo, nos volvemos a colocar los trajes de neopreno, todavía húmedos y al agua.

Nuestra impresión de este cañón fue muy positiva, pues es un cañón muy completo, una verdadera aventura. Al cabo de unos días regresamos al circo de Cilaos, "Vivi", que así se llama el guía de montaña de Iparralde, nos obsequió con una succulenta cena típica de la Isla. Después cambiamos impresiones para intentar abrir el cañón que teníamos en nuestro pensamiento.

A la mañana siguiente nos aventuramos en las faldas del "Piton des Neiges", el monte más alto de la isla (3.069 m.), el cual subiríamos más adelante. Conseguimos dar con nuestro objetivo tras dar vueltas por la zona y por fin llegó nuestra recompensa: Nos permitimos el lujo de abrir un bonito cañón situado en las faldas del techo del Océano Indico: la sensación de penetrar en uno de los pocos rincones vírgenes de los que todavía goza nuestro planeta.



**Original emplazamiento de vivac en el barranco de Takamaka.**



## El cañón Bras de Benjoin Superior

Es un barranco situado en el circo de Cilaos y próximo a éste pueblo. Durante casi todo el descenso se puede contemplar el circo y pueblo de Cilaos, recreándonos constantemente con su vista. Descenso

equilibrado en belleza y ambiente. La vegetación tropical a ambos lados del cañón es exuberante y en parte es la protagonista. Es el cañón con mas vegetación del circo de Cilaos, y el primero abierto en esta zona. El descenso se desarrolla en un gran ambiente de montaña y naturaleza salvaje. En el conjunto del descenso, toda una variedad

de cascadas, rappeles, destrepes y toboganes. El agua turquesa, fría y transparente, da al recorrido un toque insólito y a la vez emotivo. En la parte intermedia, se junta con otro río, el cual le da al cañón un carisma peculiar. En general es un descenso muy deportivo, que requiere una buena técnica del rappel.



Fotos de los autores

**El Bras de Benjoin desciende asomado sobre Cilaos.**



### EL CAÑÓN BRAS DE BENJOIN SUPERIOR

#### FICHA TECNICA

**Balance de la expedición:**  
Es muy positivo, realizándose en total 11 descensos deportivos de cañones y abriendo un nuevo cañón. Es la primera ocasión en la que un equipo que no es francés, abre y equipa un nuevo cañón en isla Reunión.

- Cañones realizados:**
- \* Ferriere.
  - \* Bras des Etangs.
  - \* Bras Rouge.
  - \* Salazies.
  - \* Fleurs Jaunes.
  - \* Gobert inferior.
  - \* Trois Roches.
  - \* Grand Mére.
  - \* Takamaka.
  - \* Bras Sec.
  - \* Ravine Saint Gilles.
  - \* **Bras de Benjoin Superior.** (primera absoluta).

**Acceso:**  
Por el G.R. que lleva al Ref. del Piton des Neiges, se llega a la cabaña forestal de Petit Matarum (1.950 m). Coger el sendero que sale a la izquierda y atravesar el bosque de Crypymoria. Pasar tres ríos secos y una 1ª brecha. Coger el 4º río y seguirlo.

**Salida:**  
En un caos muy pronunciado (1.250 m.) mirar a la derecha hasta encontrar un sendero el cual tiene una canalización que nos conducirá a la Roche Merveilleuse.

**Desnivel:** 400 m.

**Longitud:** 600 m.

**Material:**  
2 cuerdas de 80 m. Los seguros estan equipados con spit del 8 m.

**Horarios:**  
De Cilaos a la entrada: 2 h 30.  
Descenso: 3 h 30.  
De la salida a Cilaos: 1 h.

**Observaciones:**  
Siendo un cañón de orientación Sur, hay que madrugar para disfrutar de su paisaje, pues a la tarde se suele echar la niebla.  
En el primer rappel, atentos con las maniobras de la cuerda, debido a que hay piedra descompuesta.  
El cañón está equipado en cada instalación, con 1 spit de 8 mm. y con cuerda de 9 mm.

**Historia:**  
Primer descenso el 19 de setiembre de 1992, por CARLOS ITURRIAGA, RAMON MORENO, XABIER ITURRIAGA y KOLDO ALAVA.