

Nuestros primeros tresmiles en ALPES

ANA eta AITOR ALEJOS

SUSTERHORN, 89

URTE honetan opor familiarak Alpeetan izan dira. Chamonix-etik hasi ginen, la Mer de Glace bisitatu eta Mont Blanc izugarria kontenplatu. Le Brevent-etik, Zermatt-ekin jarraitu genuen, Monte Rosa-ren glaziarak ikusten eta Cervino izugarria kontenplatu. Interlaken-en beste alpino izugarri bat ikusi genuen: Jungfrau-a.


Ikusten genituen paisaiak, gure gurasoek kontatzen zizkiguten istorioak eta ikusten genuen mendi giroa, hurrengo esperientzi hau bizitzera animatu gintuen: aterpe alpino batetan gaua igaro, glaziarren misterioa ezagutu eta Alpeak mendi garrantzitsu eta altu batetik kontenplatu.

Gure gurasoek Sustenhorn-a aukeratu zuten ondoko arrazoi hauengatik: teleferiko gabe igotzen delako, aterpe polit bat duelako, glaziar interesgarri batetik ibiltzen delako, harriskutsua ez delako, Iberiar penintsulako edozein mendirik baino garaia delako, eta Alpeen erdian dagoelako, paisai haundi bat dominatzen.

Motxilak prestatu genituen eta ordaindu behar zen errepide batetik joan beharrean, ibaia inguratzen zuen bide batetik joan ginen.

Goiko aparkalekuan militar batzuk susto ederra eman ziguten, glaziarren kontra tiro egiten ari zirelako. Amaitu zutenean bide al-

Puesta de sol en el Sustenhorn, vista desde el Refugio Tierbergli.



dapatsu batetik igo ginen eta geroago harriak margoztuta zeuden bide batetik jarraitu genuen, edurra heldu arte, orduan hasi ziren arazoak. Aurreko egunetan denbora txarra egon zen eta elurra mantendu zen.


Egia esan, arriskutsua zen izotzez estalitako harri haietatik ibiltzea, behean amildegi bat zegoenean. Aita eta ama jeisteaz hitze gin zuten baina gu igotzera ausartzen ginela esan genien eta aurrera jarraitu genuen.

Aterpean militar gehiago zeuden eta begiratzen geratzen zitzaigun jende gehiago ere. Eskalopoiak ipintzean barre asko egin genuen eta handiegiak zirenez, ibiltzerakoan galtzen genituen. Afaldu eta gero eguzkia-

ren izkutaketa ikustera irten ginen, elurra larrosa kolorekoa zen eta hotz egiten hasia zegoen. Haranean jadanik bazen gaua.

Litera luzeak zituen egurrezko gela batetan oheratu ginen. Eroso eta bero geunden han, baina zurrungen erruz ezin genuen lo egin. Goizaldean militarren botak itzartu gintuzten. Gu jeiki ginenean bazegoen eguna argitzen. Ama eta aita hobereana itxarotea zela pentsatu zuten oinatzak aurkitzeko eta bakarrik erosoago joateko.

Gogor gozaldtu genuen eta aterpetik irten ginen. Momentuan sokara lotu ginen eta elurretik ibiltzen hasi ginen. Aurrean eta atzean, ama eta aita pioletarekin zihozten.



Hasieran glaziarra guztiz leuna da eta gu azkarrago joan nahi genuen, baina haiek al-tuerako gaitza galerazteko astiro joatea esan ziguten.

Bide estu batetatik joatea dibertigarria da. Hasieran tirakadak ematen genituen eta sokarekin oztopatzen ginen. Grieta gutxi zeuden, baina nahiko sakonak, izotz zati handi batzuen ondotik pasatu ginen; bazirudien etxe-horraz bat ondoratua. Leku batzuetan elurroldeak ikusten ziren. Aldapa handiak hasi zirenean, pausoa astiroagotu genuen nahiz eta nekatuta ez egon. Altura garaiagotara igotzen genuen bitartean aitak hau esaten zigun: «Hirumilen kotara heldu gara.

En la meseta del Glaciar del Stein, con el Sustenhorn al fondo.





**En la meseta del
Glaciar del Stein, con
el Sustenhorn al fondo.**

Balaitous baino garaiago gaude». Orduan atsedena hartzera, jatera eta edatera gelditu ginen. Vignemalen, Monte Perdídoren eta Anetoren altueretan ere gelditu ginen.

Mulhacen-en altueran, harri batzuen gainean eseri ginen parapente batzuekin botako ziren gizon batzuei begiratzen. Geroago gure helburura heldu ginen: **Sustenhorna**, 3.504 metrotako altuera duen mendia. Guztira bi egunetan 1.650 metro igo genituen. Egia esan, espero genuena baino errezagoa egin zitzaigun eta ez genuen inolako

eragozpenik eduki.

Mendi tontorrean zurezko gurutze handi bat zegoen eta gure izenak eta adinara apuntatzeko koaderno bat zeukan postontzi bat zegoen: Ana 11 eta Aitor 12. Inguruan elurrez beteriko ehunaka mendi ikusten ziren, guztiak oso altuak. Cervino-a ezagutu genuen. Jaten genuen bitartean bi erroi, ogi zatiak jaten zebiltzaten gure inguruan. Tontorrean denpora asko egotea gustatuko zitzaigun baina hotz handia egiten zuen.

Jaistean grietei argazkiak ateratzen egon

ginen. Aterpean beste zerbait jan genuen eta joan ginen. Edurrez betetako orman berri ere soka atera genuen, astiro ibiltzen ginen baina segurtasunez, zortez militarrek glaziarra bakean utzi zuten eta arazo gabe bueltatu ginen.

Alpeak ezagutzeak poz handia eman digu. Euskadiko mendiekiko eta Pirinioekiko hain desberdinak direlako. Gehien hunkitu gaituena izotzezko ibaiak diren glaziarrek dira. Askok poztu gaitu 3.500 metrotara igotzeak.

1989-ko Uztaila

Datos sobre el SUSTENHORN

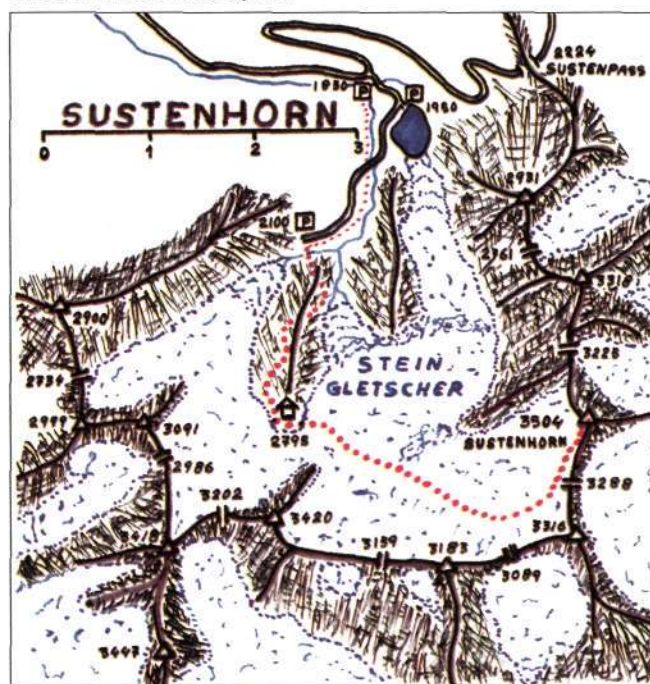
EL Sustenhorn (3.504) se encuentra en los Alpes de Uri, al Este del Oberland Bernés, constituyendo el punto culminante del Steingletscher, significativo glaciar con diversificadas características en orden al tipo de grietas, forma de las morrenas, movimiento de las corrientes de hielo, etc. Es pues, un atractivo paraje para conocer los fenómenos glaciares. Lamentablemente tan privilegiado espacio ecológico, sometido a una enorme presión turística, ha sido elegido por el ejército suizo para efectuar prácticas de artillería.

Saliendo de Interlaken, el acceso más directo recorre el Valle de Gadmen, elevándose por la ruta del Collado de Susten hasta el aparcamiento del Steinalp (1.850). De este punto, donde existe un restaurante y otros edificios ocupados por el ejército, arranca una carretera de peaje que tras bordear el Lago de Stein concluye al cabo de unos 3 km al pie de la lengua occidental del Glaciar del Stein (2.100).

Un sendero balizado supera a partir de aquí la muralla que separa las cascadas central y occidental del glaciar, ofreciendo soberbias perspectivas sobre las formaciones de seracs mientras trepa hacia la acogedora Tierberghütte (2.795) (2,45 del aparcamiento inferior y 2,00 del superior). Dicho itinerario resulta problemático con nieve, de modo que en invierno la subida al refugio tiene lugar remontando íntegramente la lengua oriental y principal del glaciar.

Para dirigirse a la cumbre, perfectamente visible al Este, se cruza la meseta glaciar, bordeando un caótico conglomerado de bloques de hielo y elevándose suavemente al pie de la cresta meridional. La vía normal discurre por su flanco Oeste, remontando palas de mediana pendiente y atravesando un corto tramo rocoso en las inmediaciones de la cima del Sustenhorn (3.504) (2,30 del refugio). Domina los contiguos Titlis y Dammastok, el Oberland e incluso las más prestigiosas cumbres del Valais.

Cómoda aproximación, refugio idóneo, rápido ascenso, extraordinario ambiente glaciar y soberbias panorámicas, hacen que el Sustenhorn sea una montaña muy frecuentada tanto en verano como en invierno, e indicada incluso para iniciar a los niños en la actividad alpina.




La guerra de los glaciares

LUIS ALEJOS

VAMOS caminando apaciblemente y de pronto nos alarma un gran estruendo. En seguida descubrimos una formación de tanques que maniobran sobre el cauce de un torrente. Sus mortíferos cañones apuntan hacia la montaña. Vuelve a estallar el trueno, desprendiéndose de la cascada de hielo cascotes de cristal. El asombro nos lleva a preguntarnos: ¿Ha declarado el ejército suizo la guerra al Glaciar del Stein?

Observando la escena con detenimiento, comprobamos que esta contienda bélica tiene bastante de parodia militar: los turistas permanecen dentro del teatro de operaciones, expuestos a que un carro blindado les lamine el coche o cualquier soldado meta la bota en la bolsa de la merienda. A los montañeros se nos indica que debemos esperar, pues el blanco de la artillería son las dos lenguas del glaciar entre las cuales discurre el sendero. A los niños les endulza el susto con genuinas chocolati-



Maniobras militares junto al Glaciar del Stein.

nas suizas, envasadas expresamente para el ejército.


Cuando dan el alto el fuego emprendemos el ascenso, cruzándonos con quienes permanecían bloqueados arriba. Al llegar al refugio

comprobamos con estupor que también allí abundan los uniformes, aunque no portan armas. ¿Será su misión inspeccionar el terreno para dinamitar el Sustenhorn? Por si así fuese procura-

remos darnos prisa en efectuar la ascensión.

Estas anécdotas de carácter castrense traen a la memoria lugares más familiares: Bardeak, El Talento, Anchuras, Cabañeros... Está visto que los Estados Mayores de los ejércitos tienen una concepción muy peculiar de la ecología: a falta de guerras, se divierten destruyendo la naturaleza.

Meses después de nuestro paso por el Sustenhorn, en noviembre del 89, el Grupo para una Suiza sin Ejército logró en referéndum un 35,6% de votos a favor de dismantlar la estructura militar. Esperemos que, entre otras razones para lograr la supervivencia de los glaciares, la próxima vez alcancen su objetivo. Esa iniciativa debería cundir en países como el Estado español, donde además de personas peligran rebaños de ovejas y trigales, espléndidos bosques que albergan endemismos botánicos y especies animales en trance de extinción.



El Valle de Gschlöss y el circo de cumbres del Glaciar Schlaten.

GROSS VENEDIGER, 90

URTE bat pasatu da eta berriz ere Alpeetan gaude. Oraingo honestan Tiroleko mendi batetara igokara, Sustenhorn-a baino pixkatxo bat garaiagoa. Asfaltatu gabeko errepide batera hurbiltzerakoan bi urjauzi izugarri ikusi genituen. Baso erditik jaisten eta zubi ondoan elkartzen zirenak. Gero, egurrezko etxeak zituen herri batetatik aurrera harana leuna egiten zen eta urrutian, mendiak elurrez beteta ageri ziren. Haietako bat urrunena eta garrantzitsuenetako bat, Gross Venediger-a.

Lo egin genuen aparkalekuan marmotak entzuten ziren. Hurrengo egunean motxilak prestatzen genituen bitartean behiak guri begira zeuden. Ibiltzen hasi ginen, herria pasatu genuen eta ibaiaren ertzetik haranaren barnera joan ginen. Ibiltzen gindoazen bitartean gure aitak harana glaziar baten erruz «V» baten forma zeukala esan zigun.

Aldapetatik ibai asko jeisten ziren eta glaziarretik zetozenak ezberdintzen pasatu genuen denbora. Erreza da: ura ez da argia, esnea dirudi.

Karreteraren amaieran, teleferiko bat dago, merkantzia eta motxila batzuk aterpea eramaten dituena. Orduan ibai zurrumbilatsua egurrezko zubi batetik pasatu genuen, gizon bat alemanez idatzita zegoen kartel bat seinalatu zigun, kartelean bakarrik hiru pertsona batera pasatu ahal zirela jartzen zuen. Beste aldean bidea lausaz beterik zegoen, eskilera antzeko bat egiteko. Orduan konturatu ginen zeinen gogorra den mendi bat igo eskileretatik. Jeistea ere gogorra da. Jeitsi ginenean herriko gizon batzuk ikusi genituen makil luze batzuekin ahaleginak moteltzeko.

Aintzinean glaziarra zen pareta batetik igotzen goaz. Oraindik asko igo behar dugu glaziarra ikusteko. Aspertutak eskilarak igotzearen glaziarraren gainean eskegita dagoen aterpe batetaraino heltzen gara. Gelditzeko gogoia ematen digu, hala ere, elurtegiak zeharkatzen jarraitzen dugu, beste aterpe batetara heltzen gara, hau askoz handiagoa da.

Hiru pisutako etxe bat da, logela asko ditu, bi jantoki, dutxak, argi elektrikoa eta arropa lehertzeko logela bat ere bai. Bakarrik falta dira janaria gordetzeko saskiak. Hemen ez du bakoitza bere janaria eramaten.

Pena bat da ez ikustea mendiaren gailurra eta gainera ezin izan genuen ikusi eguzkia sartzen zeren hodeiak irten ziren eta ohera joan ginen.

Goizean ez zuen hotzik egiten baina hurrunean hodeiak zeuden eta ama eta aitaren uztez hori ez da ona.

Refugio de Neue Prager.



Ekipatu eta gero glaziarrera jaitzi ginen eta oinatz batetan sartu ginen. Aldapa leuna da eta ia ez dira arrailadurak ikusten, horregatik arinago joan nahi genuen baina badakigu hobeto dela astiro joatea.

Gross Venediger-a ikusi genuenean haizea hasi zen eta bero gutxiago sentitzen genuen. Gailurraren oinera heldu ginenean laino asko zeuden eta eguraldi txarra zegoen. Arinago joan behar ginen eta ezin genituen hainbeste geldialdi egin.

Gailurrerako aldapa igotzen, igoerako gogorrena zena, hodeiak inguratu gintuzten. Orduan, jende multzo handi batekin topo egin genuen, kranpoiak jartzen edo kentzen zeuden, baita ere txakur bat zegoen, betaurrekoak zeramatzan. Zati handi bat gelditzen zitzaigula pentsatzen genuen baina gurutze bat ikusi genuen eta pixkat hurbilago ertz zorrotz bat.

Gross Venediger-eko gailurrean geunden (3.666 m). Pena bat izan zen ezer ez ikustea. Ez zitzaizkigun prismatikoak Gross Glockner-a, Ortles-a eta Dolomitak ikusteko balio.

Lainoaren artean jeisterakoan, nahi gabe bi Venediger-ak banatzen dituen oinatzak jarraitu genuen. Laster konturatu ginen gure errakuntzaz baina geure kokaeraz zihur ez geundenez norbait etorri arte itxaron genuen. Etorri ziren lehengoak oraindik gehiago nahastu gintuzten bigarrenak ordea geuekan zalantza guztiak argitu zizkiguten.

Dirudienez glaziarrez betetako mendi hauen arrisku nagusia lainoaren edo ekaitz baten erruz galtzea da. Batzutan leku jakin batetan ibilbide desberdinetako oinatzak batzen direnean leku erratu batetan amaitzeko arriskua dago.




Ladera SE del Gross Venediger.

Niebla en la arista cimera del Gross Venediger.

Jeitsieraren azkenean ez genituen larrikuntzak aurkitu eta nahiko arin jeitsi ginen ekaitz bat zetorrelako. Ibiltzen ginen bitartean ia ez genuen nekea somatzen baina behera heltzean bapatean konturatu ginen egin genuen ahaleginaz. ■

1990-ko Uztaila



Datos sobre el GROSS VENEDIGER

EL Gross Venediger (3.666) está en el Hohe Tauern, sector alpino al cual pertenece también el altivo Gross Glockner (3.798). El macizo del Venediger agrupa nada menos que 68 glaciares, debiendo su celebridad a la espectacularidad de algunos de ellos. Lamentablemente, el retroceso experimentado por los glaciares alpinos en los últimos 60 años, les ha afectado de forma intensa. Un ejemplo evidente es el Glaciar Schlaten. La cascada de hielo de 400 metros de desnivel que penetraba en el Valle de Gschlöss se ha derrumbado, dejando su huella en los pulidos canchales.

La aproximación a la cumbre tiene tres accesos clásicos. Nosotros utilizamos el del Valle de Gschlöss. En este caso, partiendo de Innsbruck o Salzburg, es preciso pasar al Tirol Oriental atravesando el túnel de peaje de Felbertauern (1.650). Descendiendo luego hacia Matrei en seguida aparece la desviación al cercano poblado de Matreir Tauern (1.500). De aquí parte una carretera sin asfaltar, asimismo de peaje, que al cabo de 4 km llega a Innergschlöss (1.690). A la entrada de la aldea hay un amplio aparcamiento donde se debe dejar el coche.

La marcha comienza recorriendo un par de kilómetros por pista hasta las cercanías del teleférico que abastece al refugio. Se cruza entonces un rústico puente (1.750) (0,30) para tomar un camino sorprendente, pues se trata de una escalinata de losas superpuestas que conduce en fuerte ascenso al Refugio Alte

Prager (2.489) (2,30). Por terreno suave, donde ya aparecen nevados, se prosigue hasta el imponente edificio del Neue Prager (2.796) (3,15), situado en las proximidades de un cresterío, frente al circo de cumbres que delimitan el Glaciar Schlaten. La cima más elevada, el Gross Venediger, permanece oculta; desde aquí hay que conformarse con ver el Klein.

Para realizar el ascenso definitivo se baja a la orilla del glaciar, comenzando a remontarlo junto al crestón rocoso y flanqueando después la cara Sur del Klein hasta alcanzar la meseta donde convergen las tres rutas de acceso. Cuando aparece la cumbre principal se supera su ladera meridional, recorriendo al alcanzar el cordal una breve arista, aguda y ondulada, que desemboca en una pequeña plataforma ocupada por una cruz enorme. Curiosamente, la arista final es más elevada que el rellano considerado cúspide del Gross Venediger (3.666) (2,30 del refugio).

Exceptuando la corta cresta cimera y la eventualidad de las escasas grietas del glaciar, no existen situaciones objetivas de peligro. Las pendientes son tan suaves que ni siquiera es previsible una caída prolongada. El riesgo, conforme pudimos comprobar, depende únicamente de la falta de visibilidad. En consecuencia, el Gross Venediger es una cumbre apta para todas las edades que, si sabe a poco, se puede complementar con las dos cimas contiguas: Klein Venediger (3.471) y Rainer Horn (3.560).

