

nismo (7.495 m.). Pico Lenin (7.134 m.) y Pico Korzhenevskoy (7.105 m.). Entre los participantes destacaba un fuerte equipo búlgaro que se preparaba para el K2 en 1989 y el invitado honorario era Reinhold Messner, que estaba allí para ascender al pico más alto de la Unión Soviética.

Ref. Józef Nyka

CAUCASO

Félix Legaria, 48, del Club Manu Yanke de Agurain, ascendió el pasado verano al Elbrus Oeste (5.642 m.), el techo de Europa. En el refugio Prijut 11 coincidió con Norman Croucher, el escalador británico al que le faltan las dos piernas (ver Pyrenaica n.º 151, 1988), que hacía la ascensión a la cumbre. Por cierto, para celebrar el 70 aniversario de la fundación del Komsomol, se organizó una «alpinada» a las cimas del Elbrus. Como consecuencia de ella, un total de 700 alpinistas soviéticos, alemanes y polacos alcanzaron la cumbre. El decano fue Husein Zalikhanov, un abuelo insistente pues, a sus 72 años, esta era la 188 vez que hacía este monte.

Ref. Józef Nyka

TRES GRANDES NOTICIAS DE ULTIMA HORA

SESMA DOS VECES EN EL CHO OYU

Participando en una expedición organizada por Altitude Extreme, el irundarra José Luis Sesma estaba en la cumbre del Cho Oyu (8.201 m.), en el momento que Bruno Cornier saltaba en parapente, Bruno Goury lo hacía en tabla de surf y Veronique Pórrilat en monoski. Era el 12 de setiembre. Dos días después Sesma volvió a subir a la cumbre a sacar unas fotos del cercano Everest.

DOS GUIPUZCOANOS ASCENDIERON AL ANNAPURNA I, DECIMO OCHOMIL VASCO

El pasado 3 de octubre, a las 4 de la tarde, Pablo Aldai y Juan Fernando Azkona conseguían llegar a la cima del Annapurna I, de 8.091 m. Sus compañeros de expedición Fidel Olaizola, Juan Carlos Arrieta y Joseba Ugalde no pudieron realizar un nuevo intento tras el cambio de la meteorología que afectó a la montaña. Su partida tuvo lugar a mediados de agosto y la marcha de aproximación se inició el 4 de setiembre. En el momento de redactar este informe no se conocían más datos sobre este

éxito guipuzcoano que supone el décimo ochomil para el alpinismo vasco, a falta del Lhotse, el Manaslu, el Hidden Peak y el Shisha Pangma.

LA EXPEDICION AZPEITIARRA ALCANZO LA CUMBRE DEL YALUNG KANG (8.505 m.)

El día 11 de octubre, a las 13 horas de Nepal, llegaba a la cima del Yalung Kang el alpinista azpeitarra Benancio Irueta, tras ocho horas de ascensión desde el campo IV, a 7.800 m. Josu Bereciartua y Josu Arrieta, que realizaban el ataque junto al primero, decidieron retroceder tras golpear a Bereciartua una piedra a 8.200 m.

Junto a los citados, integraban la expedición Pako Iriarte, José Urbieto, Francisco Javier Maíz, Pello Aranburu y Rosa María Segues.

BOLIVIA

Juan Miguel Unzueta, de Errenteri, y un grupo de amigos han ascendido este verano al Huwayna Potosí, Pequeño Alpamayo y Condoriri, en la Cordillera Real boliviana.

KIROL ESKALADA

LA RIBA

Del 8 al 11 de setiembre tuvo lugar en Montblanc-La Riba (Tarragona), el II Gran Premio Internacional de Escalada Deportiva, única prueba puntuable del Estado español para el premio de la U.I.A.A. La clasificación fue la siguiente:

Masculina

- 1.º Jim Karn (USA)
- 2.º Jason Stern (USA)
- 3.º Ron Kauk (USA)
- 4.º Robert Cortijo (Francia)
- 5.º Marc Le Menestrel (Francia)


Femenina

- 1.ª Montserrat Pascual (España)
- 2.ª Natalie Richer (Francia)
- 3.ª Nanette Raybaud (Francia)


La prueba de velocidad fue ganada por el español Carles Brasco y la francesa Natalie Richer, respectivamente.

VADIELLO

Con el gran ambiente que le caracteriza, tuvo lugar el 1 y 2 de octubre en Vadiello, la II Convención de Escalada Deportiva, en la que se realizó una competición en la que tomaron parte 57 escaladores



Fotos : Gonzalo Martínez Azumendi.



Iñigo Basterra y Begoña Rubio, los dos primeros vascos clasificados.

masculinos y 12 féminas. La clasificación quedó como sigue:

Masculina

- 1.º Víctor Gómez, de Lleida
- 2.º Enrique Puyuelo, de Zaragoza
- 3.º Iñigo Basterra, de Bilbo

Femenina

- 1.ª Montse Puig, de Mataró
- 2.ª Begoña Rubio, de Barakaldo
- 3.ª M.ª Luz Santacruz, de Asturias

IRAGARKIAK DOHAN

Vendo botas de montaña Bestard, suela Vibram, n.º 42, apenas usadas y baratas. Tfno. (94) 673 00 92 (Yon, mañanas).

Vendo botas de montaña Bestard, suela Vibram, n.º 43, muy baratas por estarme grandes. Tfno. (94) 435 61 02 (Ignacio).

Vendo mochila Serval, estructura metálica, gran capacidad, bolsillos. Tfno. (94) 435 61 02 (Ignacio).

Vendo funda saco vivac muy barata. Tfno. (94) 435 61 02 (Ignacio).

Vendo saco de dormir Tenere en quallofil, nuevo. Tfno. (94) 411 27 35 (Arantza).

Proyección de diapositivas. «Del Mediterráneo a Donosti con esquis». Eugenio Gorrochategui. Belén Eguskiza. Tfnos. (943) 55 67 31 y 52 45 11.

Película 16 mm en color. «Canteros-Harginak». 27 mi-

nutos de duración, rodada en Etxauri, sobre la hazaña histórica de la escalada en 1902. Actores: Patxi Arocena, Ramón Zapirain, Bixen Itxaso y Mariano de Blas. Guión y realización: Jorge Lain, Iñigo Mauleón y Oriol Ruiz Cabestany. Se ofrece la película a clubes o particulares, bien enviando la proyección o proyectándola los propios realizadores. Precio en función del procedimiento solicitado. Tfnos. (943) 27 99 68 (Jorge) y 21 27 32 (Iñigo).

LIBURUAK

Gida Grafikoa

Pirineoetako zeharkaldia

GIDA GRAFIKOA. PIRINEOETAKO ZEHARKALDIA (GUIA GRAFICA. TRAVESIA DE LOS PIRINEOS) Edita S.C.D.R Anaitasuna

Este trabajo, modesto en su planteamiento, es el fruto de una experiencia gratificante de recorrido de la cadena pirenaica en los años 84 y 85. Pretende ser algo útil, simplificado, que sirva de apoyo para preparar en todo o en parte la travesía del Pirineo.


Comienza con una detallada introducción en la que se explica el contenido de la guía y los criterios que han servido para confeccionar

narla de esta manera. Se completa con unas jugosas páginas de consejos prácticos para realizar la travesía, que no tienen desperdicio. El texto está muy cuidado, sin aceptar ninguna falta.

El contenido de la guía lo componen las 39 fichas correspondientes a cada una de las etapas del recorrido. Tienen dos partes: una breve descripción de los puntos claves de cada día y un gráfico absolutamente esquemático que registra desniveles y horas de recorrido. Se completa con una documentada exposición de la cartografía existente.

Ficha técnica: Título: *Gida grafikoa. Pirineoetako zeharkaldia*. Autores: J.M. Errea, T. Cornellana, J.M. Egilleor y E. Ezcurra. Edita: S.C.D.R. Anaitasuna, 1988. Formato: 18 x 13 cm. 128 páginas anilladas y un mapa desplegable. 39 croquis, uno de cada etapa de la travesía. Una edición en euskera y otra en castellano.

Txomin Uriarte



ARABAKO BIDAIA EKOLOGIKOAK (ITINERARIOS ECOLOGICOS DE ALAVA)

Edita Eusko Jaurlaritza

La publicación de Paseos Naturalísticos empezó en Navarra, siguieron Gipuzkoa y Zarautz y ahora aparece, en formato diferente, en un tamaño más grande, la versión alavesa.


Con dos ediciones separadas, una en euskera y otra en castellano, una amplia tirada y una extensa distribución, este trabajo preparado por un grupo de académicos y profesionales coordinados por Hilario Llanos, supone una importante aportación de divulgación de la geografía alavesa. La mayor parte de los recorridos varían entre 6 y 10 km., pudiendo constituir excursiones familiares que sirvan para animar a andar a los críos.

El libro está muy bien, pero... hemos realizado unos cuantos itinerarios, me han llegado noticias de otros, y los resultados son bastante distintos. En algunos casos los

recorridos son muy lógicos y las referencias están muy claras. En otros, las cosas no son así: hay gente que se ha perdido un rato largo en el n.º 18 (Okina) y otros que se han cansado de patear huertas y sembrados (n.º 3, Iruña).

Ficha técnica: Título: *Arabako bidaia ekologikoak*. Edita: Gobierno Vasco, Departamento de Urbanismo, Vivienda y Medio Ambiente, 1988. 40 itinerarios en fichas DIN A4, y un largo glosario de 20 páginas de ciencias naturales. A todo color, fotos y dibujos. Una edición en euskera y otra en castellano.

Txomin Uriarte




BIZKAIA PAUSUZ PAUSU
Edita Diput. Foral de Bizkaia

Todavía no estamos de suerte los vizcainos: no acaba de salir la colección de paseos ecológicos que existe ya en los otros tres territorios de Euskadi Sur. *Bizkaia pausuz pausu*, lujosamente editado pero muy restrictivamente distribuido (ha sido una odisea conseguir un ejemplar, a pesar de haberlo solicitado oficial y amistosamente por varios conductos) no llega a cubrir ese hueco. Pienso que la selección de los trece itinerarios explicados —y es un número muy escaso—, no ha sido acertada. En bastantes casos el recorrido consiste en andar por carreteras vecinales expuestas al tráfico rodado, y en algún caso el itinerario es totalmente urbano, como por ejemplo el que se nos ofrece para Elorrio, con la posibilidad de admirar los palacios de los jauntxos locales. Las trece ilustraciones grandes de cada recorrido son muy bonitas, pero los números de referencia y los signos se localizan con dificultad.

Ficha técnica: Título: *Bizkaia pausuz pausu*. Edita: Diputación

Foral de Bizkaia, Departamento de Promoción y Desarrollo Económico, 1987. 13 itinerarios en fichas de 42 x 30 cm. dobladas en tres trozos. A todo color fotos y dibujos. Texto en bilingüe.

Txomin Uriarte



PIRINEO ARAGONES: 105 itinerarios de esquí de montaña

por Agustín Tomico

La verdad es que no existen muchas publicaciones en nuestro país referidas a la práctica del esquí de montaña, y que los aficionados a esta especialidad nos movemos más en el Pirineo con las publicaciones francesas.

Este libro cumple perfectamente con lo que un adicto a la piel de foca necesita para «randonear» en esquí por el Pirineo aragonés.

Itinerarios clásicos así como algunos originales, con buenas explicaciones completan los 41 recorridos a los que se acompañan al final del libro 5 etapas de la Alta Ruta de la Ribagorza.

Otro atractivo de este libro son sus buenas e ilustrativas fotografías, así como unos sencillos mapas en los que están trazadas las líneas de crestas y los itinerarios.

La primera parte incluye también unos capítulos didácticos sobre las peculiaridades de esta especialidad, como clima y meteorología, cartografía, equipo y material, refugios, aludes, etc.

En resumen, podemos decir que la publicación es buena e interesante.

Ficha técnica: Título: *Pirineo aragonés: 105 itinerarios de esquí de montaña*. Autor: A. Tomico. Edita: Federación Aragonesa de Montañismo, 1988. Formato: 12 x 19 cm. Páginas: 152, fotografías en color. P.V.P.: 1.500 pesetas.

Casimiro Bengoechea



LOS PICOS DE EUROPA
Tomo 1: Guía del Macizo Central de Miguel Angel Adrados y Jerónimo López

La *Guía de los Picos de Europa*, agotada en su primera edición, ha comenzado la reedición por un primer tomo correspondiente al Macizo Central.

Como novedades respecto a la anterior, la edición actual cuenta con un pequeño apartado de espeleología, otro de esquí de montaña en Picos y una serie de recorridos e itinerarios a pie en las principales zonas del Macizo Central.

El principal capítulo de la guía es el de los itinerarios de escalada, que ha visto multiplicar en los últimos años las vías. Como referencia, baste citar que los 16 itinerarios existentes en el Naranjo de Bulnes en la guía de 1980 se han convertido en 45 en la actual. Este capítulo es sin duda el mejor elaborado y más completo y está nutrido de buenos y claros croquis de cada pared, acompañados de fotografías.

A la edición de la guía acompaña un mapa completo del Macizo Central que se vende aparte. El nuevo trabajo cartográfico está actualizado, ha revisado la toponimia y junto a las informaciones de interés general se señalan en él los itinerarios de excursión reseñados en la guía.

En conjunto, su contenido se cifra en 350 vías de escalada, 17 excursiones, descripción y acceso de los refugios, 7 itinerarios de esquí de travesía, espeleología y resumen en inglés.

Ficha técnica: Título: *Los Picos de Europa. Guía del Macizo Central*. Autores: Miguel Angel Adrados y Jerónimo López. Edición de los autores, 1988. Formato: 12 x 17 cm. Cubierta Plástica. Páginas: 492, con 39 fotografías B y N y 116 croquis. Precio: 2.200 pesetas.

Mapa: Escala 1:25.000. Impreso en 6 colores. Precio: 500 pesetas.

S. Yaniz