


# ESCALADA



*Vertiente Sur del Kenya, en la que se marca el couloir del Diamante entre los dos picos. La vista está tomada desde el American's Camp.*

## El Couloir del Diamante

### Una gran clásica

MIKEL RUIZ DE APODAKA

**A** la una de la madrugada del 16 de Agosto partimos de la cabañita llamada Two Tarn Hut (4.490 m.), situada en un bello paraje entre dos lagos. La noche es muy oscura y la luz de nuestras linternas sólo ilumina unos metros por de-

lante de nosotros. El camino es complicado y en leve descenso hasta las inmediaciones de la laguna Tyndall, y allí desaparece por completo. Una hora después y un poco «a tientas» estamos situados bajo el cono de avalanchas del Couloir del Diamante.



— No se distingue la cascada...  
— Mejor, así da menos impresión.

La verdad es que queremos admitirlo o no, estamos un poco influenciados por la fama del couloir. Quizás por ser una vía de Yvon Chouinard, quizás porque alguno se ha pasado dándole «bombo», o tal vez por la elegancia del itinerario y su nombre tan sonoro, quién sabe...

El caso es que en todos estos días no hemos hablado de otra cosa. Desde que salimos de Nairobi estamos totalmente concentrados en el tema que nos ocupa, además en Mackinder's nos han informado que a primeros de mes ha estado haciendo muy mal tiempo y alguno se ha tenido que marchar de la montaña sin poder hacer nada.

Con estos datos y el buen tiempo que ahora tenemos, hemos prescindido incluso de hacer algún tipo de actividad previa para conseguir una buena aclimatación. Vamos sin sacos de dormir y muy ligeros de peso para poder movernos con más rapidez.

A las tres y veinte empezamos a escalar la primera cascada. El hielo es muy bueno y aunque la pendiente es fuerte (entre 70° y 80°) en seguida nos da confianza. A los quince metros encontramos una roca que sale del hielo y una reunión... equipada con tres sólidos pitones, nada menos. A continuación viene el largo más complicado: 35 metros con la misma inclinación, cuatro tornillos de hielo empleados y la tranquilidad de haber superado sin apuros lo más difícil. Después siguen varios largos sobre nieve dura con algún que otro escalón más pendiente de hielo y con algunas reuniones ya montadas en los márgenes o en las rocas que sobresalen de la nieve. Llegamos ya de día a la segunda cascada. Por las fotografías de otras ascensiones creemos que si bien en la primera apenas hay diferencia, esta segunda cascada puede presentar mayores condiciones en esta época (invierno al Sur del Ecuador) que en Enero o Febrero.


En menos tiempo de lo esperado franqueamos el obstáculo (un clavo de hielo y uno de roca) y sólo nos separa de la pendiente superior un corto tramo mixto de unos 10 metros, que nos hace sudar bastante (dos friends). La salida es muy delicada porque la nieve aquí es poco consistente y apenas nos sostiene.

Avanzamos en conjunto por las pendientes superiores del glaciar del Diamante y poco después, a las nueve, resoplando como locomotoras, por la altura, pisamos la brecha que separa las dos puntas del monte Kenya. Media hora después estamos en la punta Nelión. Durante el descenso (10 rappeles) la niebla que nos envuelve desde casi la cumbre nos hace perder el buen camino en dos ocasiones pero vamos sobrados de tiempo y a pesar del cansancio sabemos que llegaremos a buena hora a Two Tarn Hut.

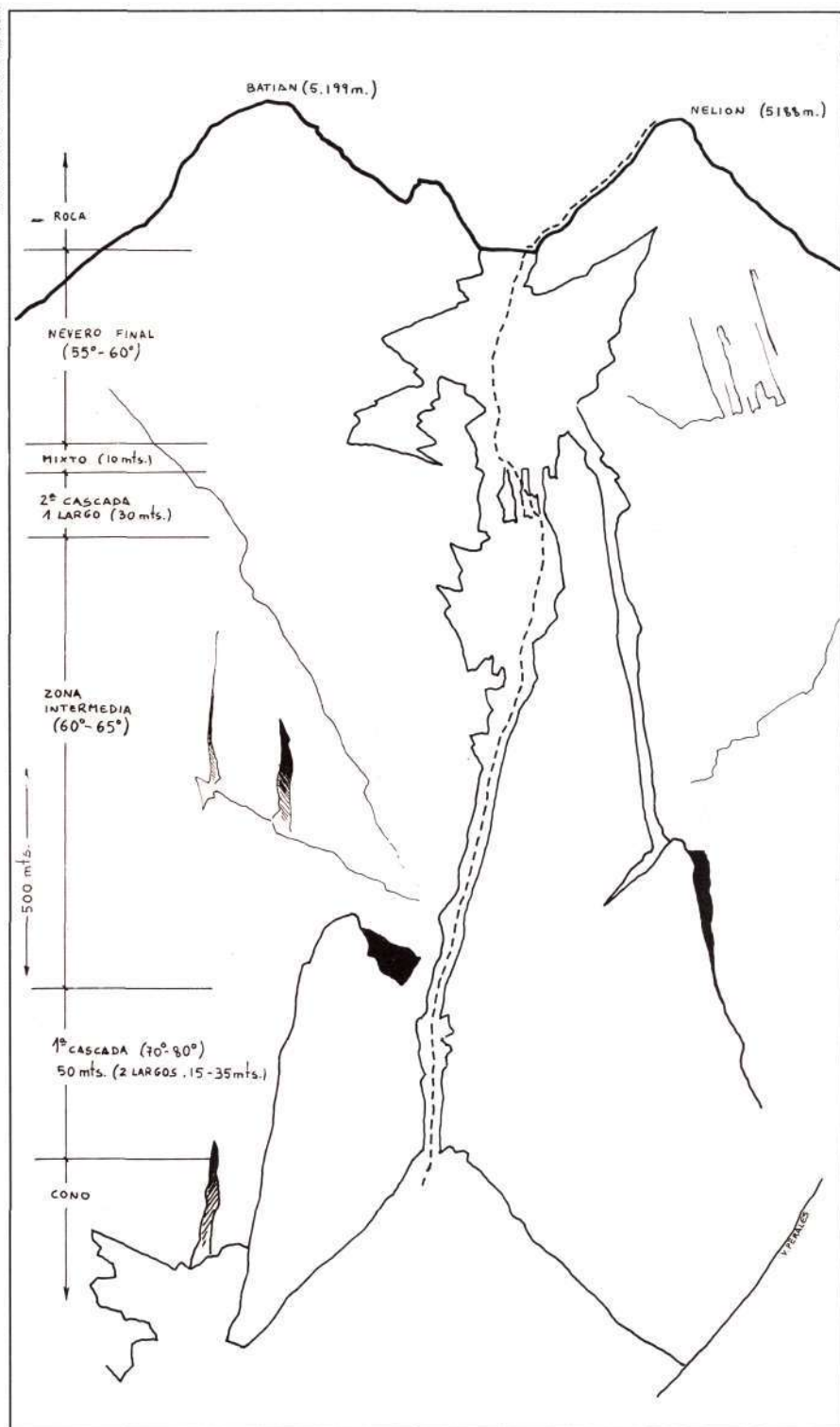
— ¿Cuántas horas seremos capaces de dormir?.

— Yo creo que por lo menos doce.  
Fueron dieciseis.

**Escalando en los largos (60° - 65°) de la zona intermedia.**



Fotos: Juanito Oiarzabal.



▲ **Llegamos ya amanecido al pie de la segunda cascada.**

**Estamos en el último largo difícil. Enfrente de nosotros se ven las últimas rampas de la «Vía de la Ventana» («Ice Window»).**

#### FICHA TECNICA

Ascensión realizada por Juanito Oiarzabal y Mikel Ruiz de Apodaka, el 16 de Agosto de 1988.

Tiempo empleado (de la base a la brecha): 5 horas 45 minutos.

Material de escalada: 2 cuerdas de 45 m., 6 clavos de hielo y 2 clavos de roca.

Referencias. En la «Guide book to mount Kenya and Kilimanjaro», del Mountain Club of Kenya (1971) no aparece todavía la vía del «Couloir del Diamante». Otras escaladas en Kenya: «Yambo, monte Kenya», de J.L. Zuluaga, Pyrenaica 1981, n.º 125; «Expedición Zumaia 76», de Jesús M. Murua, Pyrenaica 1976, n.º 105.