

ALPES




Alpes Alta Saboya
vertiente italiana, al
fondo Mont-Dolent.
Subida al refugio.
Vivac de Fiorio,
2.780 m,
Corredor Sureste.

Mont-Dolent 3.823 m

Corredor Sureste

ALFREDO URONES



Alpes vertiente
italiana. Cresta cimera.
Mont-Dolent, zona
Aosta.

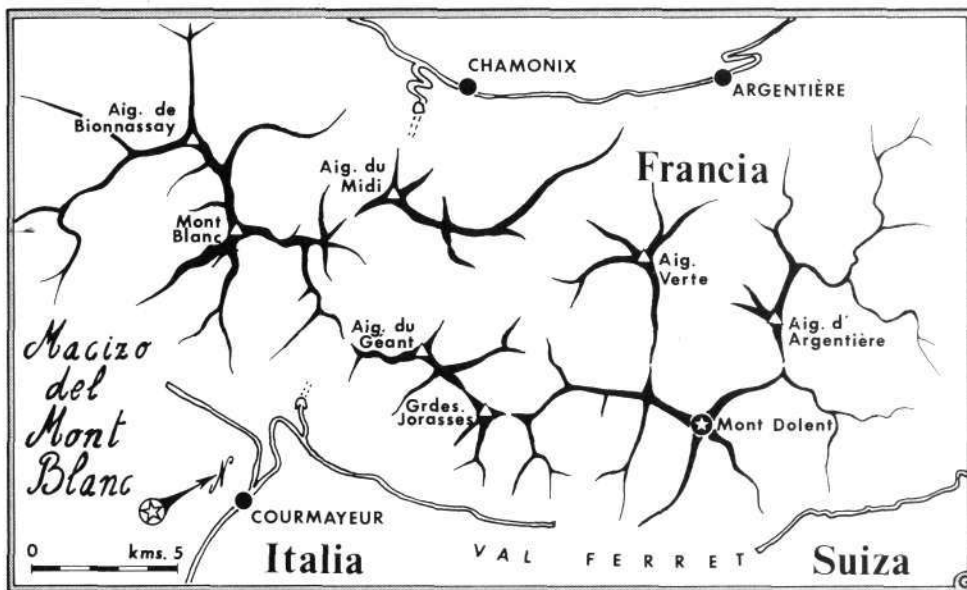
Esta bella montaña se encuentra situada entre dos cadenas muy importantes como son, por el Oeste, las Jorasses, y por el Norte la zona de Argentière, con su barrera llamativa de cumbres muy alpinas y atrevidas. Además se da la circunstancia especial

de que el Mont-Dolent, hace frontera con tres países: en Suiza se accede por el Val Ferret, en Italia por Courmayeur y en Francia por el glaciar de Argentière.

Para aproximarnos pasamos por Courmayeur, Entreves, hasta Pré de Bar, en donde

se puede dejar el coche. Hemos sobrepasado las entradas tanto al refugio Bocalatte para los Grandes Jorasses, como el Dalmazzi, para la aguja del Triolet.

Ganamos altura por un sendero bastante estropeado en algunos sitios, pero que no



FICHA TECNICA

Longitud y dificultad

La longitud desde la base del corredor hasta finalizar las dificultades es de 300 metros. El citado corredor se puede aprovechar para el descenso con una inclinación media de 45° y 50° en el estrangulamiento. El recorrido de este itinerario transcurre por la parte izquierda en un terreno mixto, roca hielo con una dificultad de ALGO DIFÍCIL INFERIOR.

Horario

Los datos que tengo recogidos son de 2 horas hasta su base y 3 horas más según condiciones del terreno hasta el final.

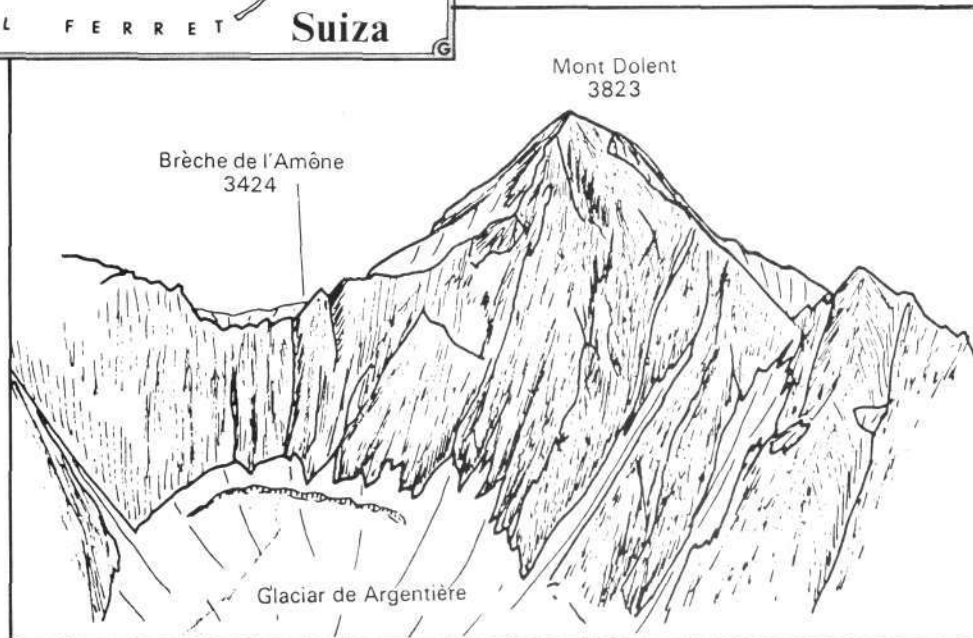
tiene pérdida pues la montaña a conseguir se está viendo constantemente, se llega a las palas de nieve y prolongando el desnivel se alcanza el refugio vivac de Fiorio situado a 2.780 metros (2 horas desde el vehículo). Estos refugios sin guarda o vivaques son todos de chapa y dentro, organizándose uno, se puede estar muy a gusto, sobre todo en las épocas de poca aglomeración. En algunos días de julio y agosto están llenos, pero este problema también existe en los grandes refugios para 100 ó 150 personas, en donde el 60% de los que pernoctan o comen, son turistas.

De los 79 existentes en toda la zona de Aosta 40 son guardados y 39 considerados vivaques, en muy buen estado y sobre todo situados en lugares solitarios y salvajes con un entorno de auténtica Alta Montaña... ¡y pensar que por el presupuesto del de Piedrafita, se podían montar más de 20 de estas características, por nuestro Pirineo!... En fin...

Después de pernoctar en el citado refugio, al amanecer, y acompañados de un ligero desayuno, remontamos el Glaciar de Pré de Bar (al final de temporada suele estar muy agrietado) y por fuerte pendiente ganamos la barrera de serasc, desviándonos a la derecha para llegar a la base del Corredor Sureste. En este lugar se junta el itinerario que viene de toda la arista granítica que empalma desde la cota 2.900.

Este corredor se asciende íntegramente para salir a la arista cornisada y bella que nos deposita en la cumbre (imagen y patrona del valle). El tiempo que se viene a tardar es de 3 horas, desde el refugio. La vía normal transcurre, a la izquierda del corredor, por placas de nieve de bastante inclinación, o también por bloques sueltos en terreno mixto, al lado del mismo.

Desde este lugar y por encima de un formidable mar de nubes, distinguimos los recorridos difíciles de la vertiente italiana del Mont-Blanc: espolón de la Brenva, Centinela Roja, Mayor y Poire, Pilares del Freney



y del Angle. A la izquierda y un poco más abajo, la vertical y dura cara Este del Capucin de Tacul. La cadena completa de los Jorasses, comenzando en el Diente del Gigante para finalizar en el Col de los Hirondelles y Petites Jorasses. Al Norte: Aiguille Verte, Courtes y Droites. Cercanas a nosotros las Puntas de los dos Combins; y al Sur, Macizo del Gran Paradiso, Grívola y su circo, un abanico de cumbres más secundarias que se divisan desde este santuario alpino, como lo llama Rebufatt.

Para descender rápidos, ya que para el mediodía queremos estar en Aosta, seguimos el mismo recorrido, y 3 horas más tarde nos estamos pegando un chapuzón en un torrente cercano al lugar donde ayer dejamos el coche.

Ascensión efectuada el 19 de julio de 1979 por José M.º Meruelo y Alfredo Urones.

Corredor Sureste del Mont-Dolent. Zona Aosta, vertiente italiana.

Fotos del autor

