

# Aiako arriak



*Ascendiendo a Erroilbide.*

## Los senderos balizados de las Peñas de Aya

### *Txomin Goñi*

*Paso para ascender a Txurumurru; sobre la pared se aprecia las marcas del balizaje.*

Las Peñas de Aya es un conocido conjunto montañoso debido a su peculiar y altiva silueta cuyas paredes se levantan destacando majestuosa y característicamente sobre bosques y verdes praderías, bien visible desde distintos lugares de la geografía vasca.

Se orienta de SO. a NE. marcando el límite provincial de Nafarroa y Gipuzkoa, constituyendo el único macizo granítico de nuestro país. Presenta barrancos y paredones abismales hacia la vertiente guipuzcoana que caen directamente —más de 500 m.— sobre las romanas minas de Ardituri,

en tanto que las laderas navarras son más suaves y herbosas.

Representa una atalaya extraordinaria dada su estratégica situación entre las cuencas del río Oiartzun y del Bidasoa. Con amplias panorámicas que van desde la franja litoral a las montañas del Baztán rematadas al fondo con las cumbres pirenaicas. En sentido contrario la visión se pierde en el rosario de cimas y picos de nuestra accidentada geografía.

La ascensión y travesía de sus crestas resulta siempre un agradable recorrido con sabor a gran montaña.

## Circuito de las Peñas

Este recorrido circunda el conjunto de las Peñas a media ladera cruzando sus vertientes oriental y occidental, alcanzando la cumbre de Erroibide; se encuentra balizado en blanco y amarillo.

Cabe destacar en este circuito, además de la ascensión de la Peña, el tramo que cruza la vertiente occidental bajo paredones y cascadas, entre un bosque y por el llamado

camino de San Antón lleno de rincones bucólicos llenos de salvaje belleza.

## Travesía de las Tres Peñas

Interesante y singular recorrido que discurre por las crestas de estas cumbres, con amplia panorámica en escenario abrupto, recoso y quebrado con connotaciones de Alta Montaña.

Su trazado forma parte de un itinerario de largo recorrido —la Vuelta a Gipuzkoa— el cual discurrirá dentro de esta zona entre Zaria-Biandiz e Irun.

El trazado correspondiente a este recorrido se encuentra balizado en blanco y rojo y cubre el tramo comprendido entre el collado de Arritxulegui y el collado de Elurretxe.

## DESCRIPCION GENERAL DE LOS ITINERARIOS

### Vertiente occidental

El sendero parte del collado de Elurretxe por una amplia pista que se abandona junto a un búnker. Se toma un sendero que des-



*Recorriendo la vertiente occidental o guipuzcoana.*



*Cascada en la misma zona.*


## Itinerarios balizados

La balización de senderos tiene como fin el facilitar el tránsito por montaña a aquellas personas mínimamente dotadas para el paseo o la marcha, amantes de la Naturaleza y que carecen de una preparación y experiencia montañera suficiente como para afrontar por su cuenta la montaña.

Este proyecto pues, no va encaminado hacia el montañero capaz que conoce las técnicas de montaña, se orienta e interpreta la cartografía y está capacitado para preparar los itinerarios que le apetezca.

A fin de adquirir experiencia se inició el trabajo, balizando dos itinerarios en Peñas de Aya.

Fotos del autor



*Regata de Arditurri al fondo y sobre ella la peña Txurrunurru.*

ciende entre el bosque y tras cruzar la regata de Arditurri remonta de nuevo hasta alcanzar las campas de Enara.

Este itinerario balizado en blanco y amarillo, entronca en las citadas campas de Enara con otro itinerario balizado en blanco y rojo, el cual en un sentido S.SO. conduce al collado de Arritxulegui y la txabola refugio del mismo nombre, propiedad del Ayuntamiento de Oiartzun (se encuentra abierta).

En sentido contrario alcanza la cumbre de Erroilbide.

## Travesía de las Peñas

Situados de nuevo en Erroilbide siguiendo el balizado rojo y blanco en dirección NE. desciende a una brecha donde se bifurcan los itinerarios.

Al NE. balizado en amarillo y blanco con sentido descendente, parte el que completa el circuito de las Peñas.

El otro continúa en rojo y blanco, trepa un resalte rocoso y desciende de nuevo situándose junto a una placa rocosa que habrá que trepar para llegar a la cumbre de Txurumuru.

El paso es fácil y sencillo aunque requiera cierta atención: se encuentra equipado con una anilla y se han tallado en plena roca unos rebajes para apoyarse.

Siguiendo las marcas se alcanza sin más problemas la cumbre de Irumugarrieta y poco después una fuente escondida en la concavidad del roquedo.

Algo más adelante, al lado izquierdo del sendero queda la cota de Mugarix y al lado derecho la cueva de la Virgen del Juncal.

Desde aquí el sendero y las señales descienden resueltamente hacia el collado de Elurretxe.

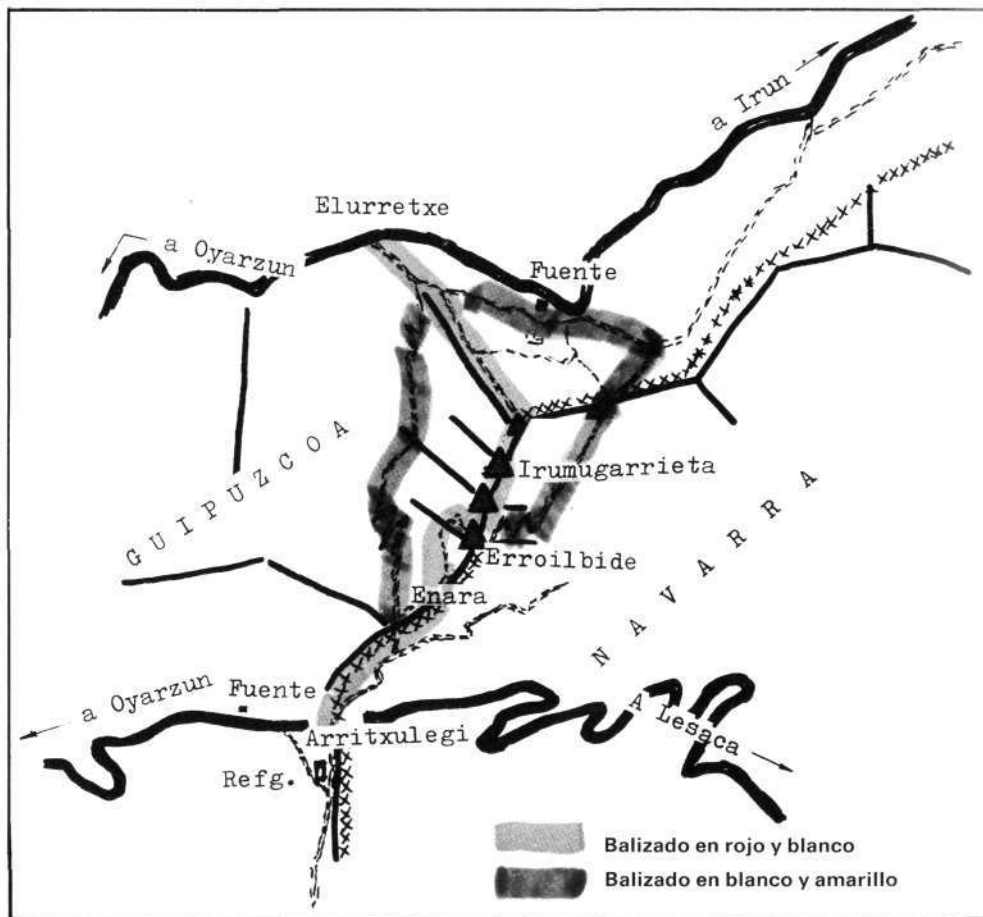
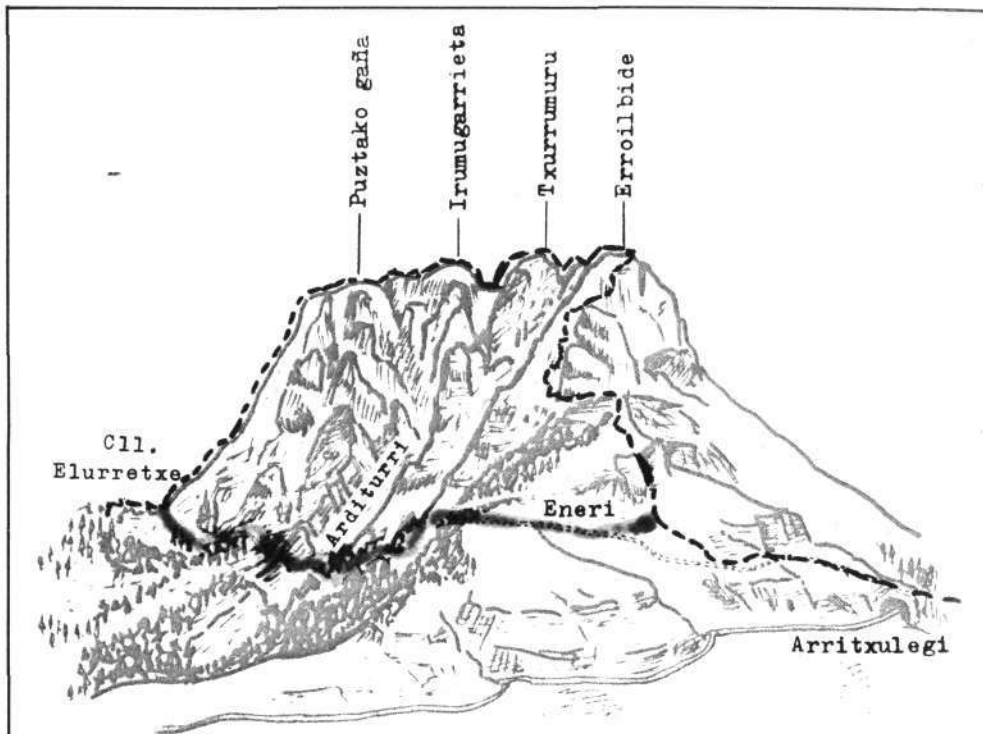
## Vertiente oriental

Como ya se ha dicho, tras la brecha de Erroilbide parte un sendero balizado en amarillo y blanco.

Desciende fuertemente al principio para luego cruzar a media altura la ladera a través de una zona herbosa, alcanza después un pequeño bosque de quejigos y carrascas; tras éste se entra en el pinar derivando después al Oeste hasta alcanzar el collado de Elurretxe.

Cabe la posibilidad de realizar estos itinerarios en cualquier sentido de marcha, así como combinar la ida y el regreso entre los distintos trazados a gusto de cada marchador.

NOTA.—El comité está trabajando en la elaboración de una toponimia que describe de forma pormenorizada los puntos de paso, sus alturas y los horarios correspondientes en los dos sentidos de marcha.



### Algunos horarios:

Elurretxe - Arritxulegi (camino San Antón)	1 h. 30'
Elurretxe - Erroilbide (camino San Antón)	0 h. 55'
Elurretxe - Arritxulegi (por las crestas)	3 h. 00'
Elurretxe - Erroilbide - Arritxulegi (Vert. oriental)	2 h. 20'

### Referencias de Aiako Arriak:

- Angulo. La Montaña Vasca, p. 158.
- Angulo. Guide des Pyrénées Basques, p. 263.
- Mendiak III, p. 224.
- Peña Basurto. Montañas Guipuzcoanas, p. 19.
- Rodríguez. Ascensiones y Escaladas de Guipúzcoa, p. 30.
- Guía de Montes de Navarra, p. 316.
- Pyrenaica 1928, n.º 10, p. 102; 1958, n.º 2, p. 54.